



Plano Diretor
Participativo

AQUIRAZ 2024

RELATÓRIO 3

LEITURA COMUNITÁRIA DA REALIDADE LOCAL

REVISÃO 01

CONTRATO No. 2024/0502.01

CONTRATAÇÃO DE EMPRESA DE CONSULTORIA TÉCNICA PARA REVISÃO DO PLANO DIRETOR PARTICIPATIVO - PDP, ELABORAÇÃO DO PROJETO DE REQUALIFICAÇÃO URBANA DO PORTO DAS DUNAS E ELABORAÇÃO DO PROJETO DE UM NOVO DISTRITO INDUSTRIAL NA CIDADE DE AQUIRAZ - CE



KL ENGENHARIA





Plano Diretor
Participativo
AQUIRAZ 2024

PREFEITURA MUNICIPAL DE AQUIRAZ

PLANO DIRETOR PARTICIPATIVO DE AQUIRAZ - CE

RELATÓRIO DE LEITURA COMUNITÁRIA DA REALIDADE LOCAL (TOMO I)

LEITURA COMUNITÁRIA DA REALIDADE LOCAL (RELATÓRIO 03)

**FORTALEZA-CE
AGOSTO/2024
REVISÃO 01**

PREFEITURA MUNICIPAL DE AQUIRAZ





Plano Diretor
Participativo

AQUIRAZ 2024

Bruno Barros Gonçalves - Prefeito Municipal
Humberto Bruno Queiroz Sena - Secretário de Meio Ambiente e Planejamento Urbano

EQUIPE TÉCNICA MUNICIPAL - ET-PMA

Decreto Municipal nº035/2024

Coordenação

Humberto Bruno Queiroz Sena - Secretário de Meio Ambiente e Desenvolvimento Urbano

Manuel Muniz Barreto Neto - Secretário de Esportes

Aspectos de Meio Ambiente e Desenvolvimento Urbano

Antônio Edson Nogueira de Souza - Diretor de Meio Ambiente e Urbanismo

Aspectos de Infraestrutura

José Saraiva Leão Neto - Fiscal de Obras e Posturas

Liduíno Bernardo de Castro - Fiscal de Obras e Posturas

Tiago Alves Moraes - Engenheiro Civil

Ticiane Oliveira Andrade Martins - Engenheira Civil

Tereza Cristina Abath Pinheiro - Arquiteta

Ana Karina Augusto Macedo - Arquiteta

Procuradoria Municipal

Gustavo Rômulo Façanha da Mata - Procurador Geral do Município

Participação e Mobilização Social

Alba Elisa David de Lima - Secretária Executiva de Trabalho e Assistência Social

Assessoria de Comunicação

Rebeca Lobo Domingos Pereira

CONSULTORA CONTRATADA - KL ENGENHARIA

Contrato nº No.2024/0502.01 - SEMAD





Plano Diretor
Participativo

AQUIRAZ 2024

Coordenação

Viviane Maia Rocha - Arquiteta e Urbanista

Planejamento Urbano

Marcela Monteiro dos Santos - Arquiteta e Urbanista

Mariana Quezado Costa Lima - Arquiteta e Urbanista

Leitura Técnica e Comunitária

Odilo Almeida Filho - Arquiteto e Urbanista

Regina Costa e Silva - Arquiteta e Urbanista

Cartografia e Geoprocessamento

Felipe de Castro Alves Portela - Geógrafo Analista de Geoprocessamento

Participação e Mobilização Social

Pedro Ricardo Alencar Eleutério - Assistente Social

Aspectos Ambientais

Ivan Dias Aguiar de Carvalho - Geólogo Especialista em Gestão Ambiental Urbana

Legislação Urbana

Danielle Batista de Souza - Advogada

NÚCLEO GESTOR - PLANO DIRETOR PARTICIPATIVO



KL ENGENHARIA

Av. Engenheiro Santana Júnior, 3000 - 4º Andar Tel.: 85-3261.8766 - Fax: 85-3261.4766
CER: 60.192-200 - Cocó - Fortaleza - CE - revisadodpdeaquiraz@gmail.com - www.kl.com.br





Decreto Municipal nº041/2024

PODER PÚBLICO

Secretaria Municipal de Meio Ambiente e Desenvolvimento Urbano - SEMAD

Neiviane de Freitas Costa
Thayna Brunna Queiroz Lima Sena

Secretaria Municipal de Infraestrutura - SEINFRA

Antonio Napoleão Leite Filgueiras
Rafaela de Brito

Secretaria Municipal de Administração e Planejamento - SEPLAG

Dayana Braz Oliveira
Ana Victoria da Silva Castro

**Secretaria Municipal de Agricultura, Pecuária, Aquicultura, Pesca E Recursos
Hídricos**

Vladimir Ibiapina Meireles
Francisco Mardonio de Oliveira Lima

Secretaria Municipal de Trabalho e Assistência Social

Camila de Castro Souza
Sabrina Maia Marques Gomes

Procuradoria Geral do Município

Gustavo Rômulo Façanha da Mata
Igor Martins Barroso de Oliveira

Secretaria de Finanças

Ítalo Almeida Ângelo
Francisco Wellington Albuquerque Sampaio

SOCIEDADE CIVIL

**Associação de Preservação do Meio Ambiente, Patrimônio Histórico, Educacional
e Difusão da Cultura de Aquiraz**

Francisca Alana da Costa Pereira
Carlos Antonio Mariano Pereira

Movimento Social (Indígena e Quilombola)





Plano Diretor
Participativo

AQUIRAZ 2024

Iago Costa Silva
Ranyelle Nepomuceno ALves

Conselho de Habitação e Regularização Fundiária

Lucas Alves de Oliveira Neto

Associação de Pescadores e Marisqueiras do Batoque

Aldenia Lourenço Miranda

Ariston Baima de Mesquita

Associação de Moradores do Pau Pombo

Francisco José Cavalcante Souza

Ana Patrícia da Silva





Plano Diretor
Participativo

AQUIRAZ 2024

ÍNDICE





ÍNDICE

1 - INTRODUÇÃO	12
2 - PROGRAMAÇÃO	14
3 - METODOLOGIA DAS OFICINAS	18
4 - RELATÓRIOS DAS OFICINAS DE LEITURA COMUNITÁRIA	29
4.1 - Distrito de Justiniano de Serpa	30
4.2 - Distrito de Camará	48
4.2 - Sede - Prainha	167
4.3 - Distrito de João de Castro	68
4.4 - Sede	87
4.5 - Distrito de Patacas	101
4.6 - Distrito de Assis Teixeira/Sede	114
4.7 - Distrito de Jacaúna	128
4.8 - Distrito de Caponga da Bernarda	142
4.9 - Distrito de Tapera	155
5 - CONSIDERAÇÕES FINAIS	183



LISTA DE FIGURAS

Figura 2.1 - Mapa de localização das Oficinas Comunitárias Revisão PDP Aquiraz 2024

Figura 2.2 - Relação de Escolas - Oficinas Comunitárias

Figura 2.3 - Convites da Programação das Oficinas Comunitárias

Figura 3.1 - Modelo de “Cartão Postal”

Figura 3.2 - Divisão dos Temas dos Grupos das Oficinas Comunitárias

Figura 3.3 - Modelo de Painel Temático para as Oficinas Comunitárias

Figura 4.1 - Mapa do Distrito de Justiniano de Serpa

Figura 4.2 - “Cartão Postal” do Distrito de Justiniano de Serpa

Figura 4.3 - Painel Temático - Distrito de Justiniano de Serpa - Grupo 01 - Bem Estar Social, Cultura e Memória

Figura 4.4 - Painel Temático - Distrito de Justiniano de Serpa - Grupo 02 - Integração Urbana

Figura 4.5 - Painel Temático - Distrito de Justiniano de Serpa - Grupo 03 - Dinamismo Econômico

Figura 4.6 - Painel Temático - Distrito de Justiniano de Serpa - Grupo 04 - Sustentabilidade Ambiental

Figura 4.7 - Painel Temático - Distrito de Justiniano de Serpa - Grupo 05 - Habitação e Moradia

Figura 4.8 - Lista de Participantes - Oficina Comunitária 01

Figura 4.9 - Registros Fotográficos - Oficina Comunitária 01

Figura 4.2.1 - Mapa do Distrito de Camará

Figura 4.2.2 - “Cartão Postal” do Distrito de Camará

Figura 4.2.3 - Painel Temático - Distrito de Camará - Grupo 01 - Bem Estar Social, Cultura e Memória

Figura 4.2.4 - Painel Temático - Distrito de Camará - Grupo 02 - Integração Urbana

Figura 4.2.5 - Painel Temático - Distrito de Camará - Grupo 03 - Dinamismo Econômico

Figura 4.2.6 - Painel Temático - Distrito de Camará - Grupo 04 - Sustentabilidade Ambiental

Figura 4.2.7 - Painel Temático - Distrito de Camará - Grupo 05 - Habitação e Moradia

Figura 4.2.8 - Lista de Participantes - Oficina Comunitária 02

Figura 4.2.9 - Registros Fotográficos - Oficina Comunitária 02

Figura 4.3.1 - Mapa do Distrito de João de Castro

Figura 4.3.2 - “Cartão Postal” do Distrito de João de Castro

Figura 4.3.3 - Painel Temático - Distrito de João de Castro - Grupo 01 - Bem Estar Social, Cultura e Memória

Figura 4.3.4 - Painel Temático - Distrito de João de Castro - Grupo 02 - Integração Urbana

Figura 4.3.5 - Painel Temático - Distrito de João de Castro - Grupo 03 - Dinamismo Econômico

Figura 4.3.6 - Painel Temático - Distrito de João de Castro - Grupo 04 - Sustentabilidade Ambiental

Figura 4.3.7 - Painel Temático - Distrito de João de Castro - Grupo 05 - Habitação e Moradia

Figura 4.3.8 - Lista de Participantes - Oficina Comunitária 03

Figura 4.3.9 - Registros Fotográficos - Oficina Comunitária 03

Figura 4.4.1 - Mapa da Sede do Município

Figura 4.4.2 - “Cartão Postal” da Sede de Aquiraz

Figura 4.4.3 - Painel Temático – Sede de Aquiraz - Grupo 01 - Bem Estar Social, Cultura e Memória

Figura 4.4.4 - Painel Temático - Sede de Aquiraz - Grupo 02 - Integração Urbana

Figura 4.4.5 - Painel Temático - Sede de Aquiraz - Grupo 03 - Dinamismo Econômico

Figura 4.4.6 - Painel Temático - Sede de Aquiraz - Grupo 04 - Sustentabilidade Ambiental

Figura 4.4.7 - Painel Temático - Sede de Aquiraz - Grupo 05 - Habitação e Moradia

Figura 4.4.8 - Lista de Participantes - Oficina Comunitária 04

Figura 4.4.9 - Registros Fotográficos - Oficina Comunitária 04

Figura 4.5.1 - Mapa do Distrito de Patacas

Figura 4.5.2 - “Cartão Postal” do Distrito de Patacas

Figura 4.5.3 - Painel Temático - Distrito de Patacas - Grupo 01 - Bem Estar Social, Cultura e Memória

Figura 4.5.4 - Painel Temático - Distrito de Patacas - Grupo 02 - Integração Urbana

Figura 4.5.5 - Painel Temático - Distrito de Patacas - Grupo 03 - Dinamismo Econômico

Figura 4.5.6 - Painel Temático - Distrito de Patacas - Grupo 04 - Sustentabilidade Ambiental

Figura 4.5.7 - Painel Temático - Distrito de Patacas - Grupo 05 - Habitação e Moradia

Figura 4.5.8 - Lista de Participantes - Oficina Comunitária 05

Figura 4.5.9 - Registros Fotográficos - Oficina Comunitária 05

Figura 4.6.1 - Mapa do Distrito de Assis Teixeira/Sede

Figura 4.6.2 - “Cartão Postal” do Distrito de Assis Teixeira

Figura 4.6.3 - Painel Temático - Distrito de Assis Teixeira/Sede - Grupo 01 - Bem Estar Social, Cultura e Memória

Figura 4.6.4 - Painel Temático - Distrito de Assis Teixeira/Sede - Grupo 02 - Integração Urbana

Figura 4.6.5 - Painel Temático - Distrito de Assis Teixeira/Sede - Grupo 03 - Dinamismo Econômico

Figura 4.6.6 - Painel Temático - Distrito de Assis Teixeira/Sede - Grupo 04 - Sustentabilidade Ambiental

Figura 4.6.7 - Painel Temático - Distrito de Assis Teixeira/Sede - Grupo 05 - Habitação e Moradia

Figura 4.6.8 - Lista de Participantes - Oficina Comunitária 06

Figura 4.6.9 - Registros Fotográficos - Oficina Comunitária 06

Figura 4.7.1 - Mapa do Distrito de Jacaúna

Figura 4.7.2 - “Cartão Postal” do Distrito de Jacaúna

Figura 4.7.3 - Painel Temático - Distrito de Jacaúna - Grupo 01 - Bem Estar Social, Cultura e Memória

Figura 4.7.4 - Painel Temático - Distrito de Jacaúna - Grupo 02 - Integração Urbana

Figura 4.7.5 - Painel Temático - Distrito de Jacaúna - Grupo 03 - Dinamismo Econômico

Figura 4.7.6 - Painel Temático - Distrito de Jacaúna - Grupo 04 - Sustentabilidade Ambiental

Figura 4.7.7 - Painel Temático - Distrito de Jacaúna - Grupo 05 - Habitação e Moradia

Figura 4.7.8 - Lista de Participantes - Oficina Comunitária 07

Figura 4.7.9 - Registros Fotográficos - Oficina Comunitária 07

Figura 4.8.1 - Mapa do Distrito de Caponga da Bernarda

Figura 4.8.2 - “Cartão Postal” do Distrito de Caponga da Bernarda

Figura 4.8.3 - Painel Temático - Distrito da Caponga da Bernarda - Grupo 01 – Bem Estar Social, Cultura e Memória

Figura 4.8.4 - Painel Temático - Distrito da Caponga da Bernarda - Grupo 02 – Integração Urbana

Figura 4.8.5 - Painel Temático - Distrito da Caponga da Bernarda - Grupo 03 – Dinamismo Econômico

Figura 4.8.6 - Painel Temático - Distrito da Caponga da Bernarda - Grupo 04 - Sustentabilidade Ambiental

Figura 4.8.7 - Painel Temático - Distrito da Caponga da Bernarda - Grupo 05 – Habitação e Moradia

Figura 4.8.8 - Lista de Participantes - Oficina Comunitária 08

Figura 4.8.9 - Registros Fotográficos - Oficina Comunitária 08

Figura 4.9.1 - Mapa do Distrito da Tapera

Figura 4.9.2 - “Cartão Postal” do Distrito de Tapera

Figura 4.9.3 - Painel Temático - Distrito da Tapera - Grupo 01 - Bem Estar Social, Cultura e Memória

Figura 4.9.4 - Painel Temático - Distrito da Tapera - Grupo 02 - Integração Urbana

Figura 4.9.5 - Painel Temático - Distrito da Tapera - Grupo 03 - Dinamismo Econômico

Figura 4.9.6 - Painel Temático - Distrito da Tapera - Grupo 04 - Sustentabilidade Ambiental

Figura 4.9.7 - Painel Temático - Distrito da Tapera - Grupo 05 - Habitação e Moradia

Figura 4.9.8 - Lista de Participantes - Oficina Comunitária 09

Figura 4.9.9 - Registros Fotográficos - Oficina Comunitária 09

Figura 4.10.1 - Mapa da Sede – Prainha

Figura 4.10.2 - “Cartão Postal” da Sede – Prainha

Figura 4.10.3 - Painel Temático – Sede - Prainha - Grupo 01 - Bem Estar Social, Cultura e Memória

Figura 4.10.4 - Painel Temático - Sede - Prainha - Grupo 02 - Integração Urbana

Figura 4.10.5 - Painel Temático - Sede - Prainha - Grupo 03 - Dinamismo Econômico

Figura 4.10.6 - Painel Temático - Sede - Prainha - Grupo 04 - Sustentabilidade Ambiental

Figura 4.10.7 - Painel Temático - Sede - Prainha - Grupo 05 - Habitação e Moradia

Figura 4.10.8 - Lista de Participantes - Oficina Comunitária 10

Figura 4.10.9 - Registros Fotográficos - Oficina Comunitária 10

Figura 5.1 - Quadro Síntese - Oficinas Comunitárias - Infraestrutura urbana, Transporte, Comércio e Serviços, Emprego e Renda e Sustentabilidade Ambiental

Figura 5.2 - Quadro Síntese - Oficinas Comunitárias - Saúde; Educação; Cultura, Lazer e Esporte; Assistência Social; Segurança Pública e Habitação e Moradia



APRESENTAÇÃO



APRESENTAÇÃO

A Empresa KL SERVIÇOS DE ENGENHARIA S.A, com sede à Avenida Engenheiro Santana Júnior, 3000 - 4o. andar, na cidade de Fortaleza-Ceará, e a Prefeitura Municipal de Aquiraz, firmaram o contrato nº. 2024/0502.01, resultante da Tomada de Preços nº 12.002/2023 TP, com vistas à Revisão do Plano Diretor Participativo do Município de Aquiraz.

Os estudos desenvolvidos para a Revisão do Plano Diretor Participativo de Aquiraz, constituídos de atividades multidisciplinares, permitem a elaboração de relatórios específicos que compõem o acervo do contrato, os quais são apresentados na sequência abaixo descrita:

RELATÓRIO 1 – Plano de Trabalho da Proposta de Revisão do PDP

RELATÓRIO 2 – Leitura Técnica da Realidade Local e Base Cartográfica Atualizada

RELATÓRIO 3 – Leitura Comunitária da Realidade Local

RELATÓRIO 4 - Anteprojeto da Lei do PDP de Aquiraz

RELATÓRIO 5 - Relatório Técnico (Propostas e Projetos Estruturantes)

RELATÓRIO 6 - Minuta da Lei do Plano Diretor Participativo de Aquiraz

O presente documento trata do terceiro produto previsto pelo contrato celebrado entre esta Consultoria e a Prefeitura Municipal de Aquiraz no projeto de Revisão do Plano Diretor Participativo do Município de Aquiraz.

Refere-se ao **RELATÓRIO 3 – Leitura Comunitária da Realidade Local** que consiste na apresentação de todas as informações levantadas nas oficinas comunitárias, nas quais a população manifestou sua percepção sobre o distrito em que vive, e sobre o município de Aquiraz como um todo, bem como na memória das atividades realizadas.



1 - INTRODUÇÃO



1. INTRODUÇÃO

A etapa de Leitura Comunitária da Realidade Local é uma etapa fundamental na revisão do Plano Diretor de Aquiraz, destinada a aprofundar o diagnóstico técnico realizado previamente na fase de Leitura Técnica. O objetivo é captar as impressões da realidade municipal através das percepções da sociedade civil, que expõem suas necessidades, aspirações e problemas. Esse processo é fundamental para fomentar propostas de planejamento urbano alinhadas com as demandas reais da população.

A leitura comunitária é viabilizada pelo engajamento e participação popular no processo de revisão do Plano Diretor. Para assegurar essa participação, foram promovidas Oficinas de Leitura Comunitária descentralizadas da Sede, de modo a aproximar as equipes técnicas da consultora e da Prefeitura Municipal de Aquiraz da população, permitindo uma escuta ativa das comunidades. O foco foi identificar as potencialidades, fragilidades e demandas específicas em diversos aspectos, incluindo social, econômico, ambiental e cultural, refletindo a realidade atual do município.

Ao todo, foram realizadas 10 Oficinas Comunitárias, distribuídas por todos os distritos de Aquiraz. Este documento tem como finalidade apresentar as etapas e os resultados dessa fase do processo participativo na revisão do Plano Diretor.

O presente documento está organizado em 05 (cinco) capítulos, incluindo esta introdução, e os seguintes temas:

- Programação;
- Metodologia das Oficinas;
- Relatório das Oficinas Comunitárias;
- Considerações Finais.



2 - PROGRAMAÇÃO

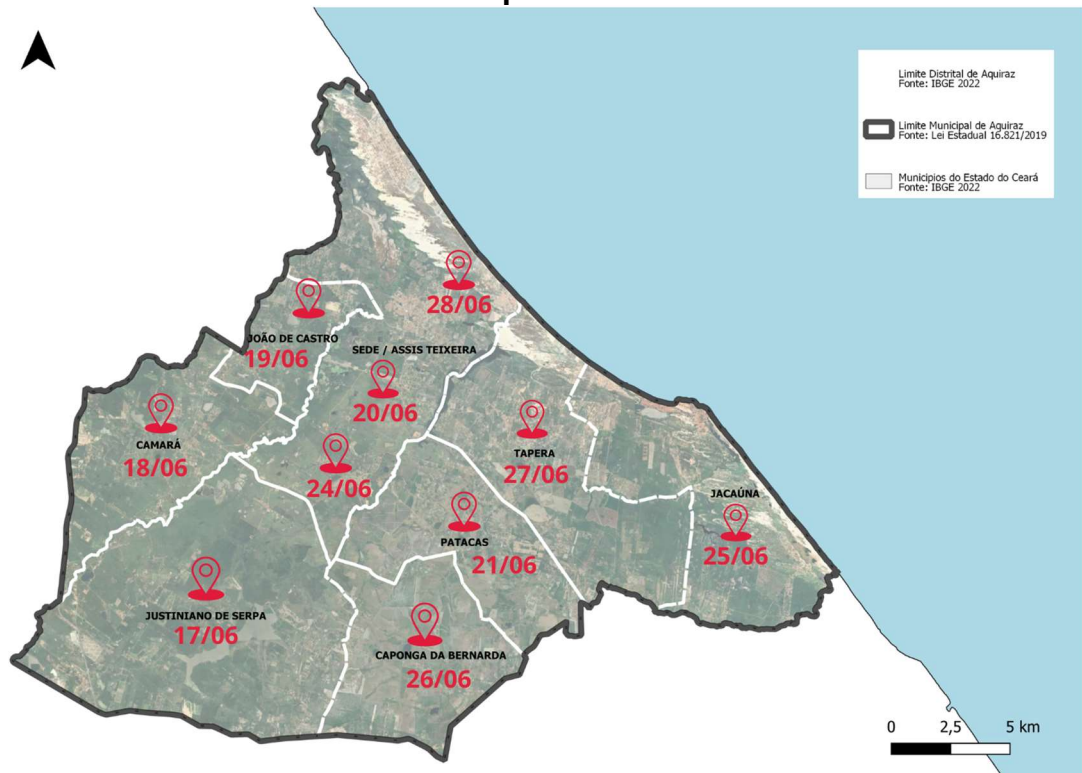




2. PROGRAMAÇÃO

A programação das oficinas foi organizada por distrito, com uma oficina realizada em cada um, exceto na Sede do Município, que foi dividida em duas etapas: uma no núcleo urbano e outra na região de praia.

**Figura 2.1 - Mapa de localização das Oficinas Comunitárias
Revisão PDP Aquiraz 2024**



As oficinas ocorreram entre os dias 17/06/2024 e 28/06/2024, sempre no período da manhã, em escolas municipais indicadas pela Prefeitura Municipal de Aquiraz.



Figura 2.2 - Relação de Escolas - Oficinas Comunitárias



Secretaria de
Educação



RELAÇÃO DE ESCOLAS

DATA	ESCOLA	LOCALIDADE	ENDEREÇO	DIRETOR(A)	TELEFONE
17/06/2024	EMEF ISIDORO DE SOUSA ASSUNÇÃO	SERPA	Rua Rufino Correia de Assunção, nº 78 - Justiniano de Serpa - Aquiraz - Ce	MARIA LUCI SOBREIRA DE SOUSA	99175-4634
18/06/2024	EMEF JOÃO PIRES CARDOSO	CAMARÁ	Rua Aldenora Cardoso Porto, 374 - Camará - Aquiraz	IRIVANDA ARAÚJO DA SILVA	98704-9296
19/06/2024	CEC MARIA DE CASTRO BERNARDO	JOÃO DE CASTRO	Rua José Adamor Abreu 5 / N° - Tapuio - Aquiraz - Ce	WAGNER DE SOUSA OLIVEIRA	99020-0596
20/06/2024	EMEF LAIS SIDRIM TARGINO	SEDE	Praça Padre Matias, 55 - Sede - Aquiraz - Ce	MARCELYA CÂMARA GOMES	99410-9838
21/06/2024	EMEF MARIA SOARES DE FREITAS	PATACAS	Av. Josué Leite de Freitas, s/n° - Patacas - Aquiraz - Ce	MARIA IRISVANDA DE FREITAS LIMA	98638-8170
24/06/2024	CEC MANUEL ASSUNÇÃO PIRES	JENIPAPEIRO	Estrada Jenipapeiro, s/n° - Jenipapeiro - Aquiraz - Ce	ERIKA LOIOLA BASTOS	98776-3235
25/06/2024	EMEF TIA ALZIRA	JACAÚNA	Rua Lagoa I, s/n° - Jacaúna - Aquiraz - Ce	CRISTIANO MOREIRA DE MELO	99023-6634
26/06/2024	EMEF JUSCELINO KUBITSCHEK	CAPONGA DA BERNARDA	Rua Antônio Lourenço da Silva, s/n° - Jenipapeiro - Aquiraz - Ce.	JOSÉ WELLINGTON LIMA	98935-8608
27/06/2024	EMEF PLÁCIDO CASTELO	TAPERA	Rua Assis Bento de Freitas, nº270 - Tapera - Aquiraz - Ce	RAFAEL BASTOS DE OLIVEIRA	98079-3049
28/06/2024	EMEF RITA PAULA DE BRITO	PRAINHA	Rua Mário Gabel, s/n - Prainha - Sede - Aquiraz - Ce	ANTÔNIO ALEX FERREIRA DA SILVA	98605-5747

Praça das Flores - Rua Francisco Câmara, 332. Centro - Aquiraz-CE | CEP 61.700-000

85 4062.8090 | educacao@aquiraz.ce.gov.br | www.aquiraz.ce.gov.br

Fonte: Prefeitura Municipal de Aquiraz, 2024.

A divulgação das datas e locais das oficinas foi feita através das redes sociais e por meio de articuladores locais, responsáveis por mobilizar a população para participar dos encontros. No site do processo de revisão, foi disponibilizado um calendário com as datas, horários e locais de cada oficina.





Figura 2.3 - Convites da Programação das Oficinas Comunitárias

Plano Diretor Participativo
AQUIRAZ 2024

Qual Aquiraz queremos? Chegou a hora de usar a sua voz!

Venha participar dos eventos da Revisão do Plano Diretor de Aquiraz.

Fique de olho nas datas e participe!

PROGRAMAÇÃO - 17 A 21 DE JUNHO

Sua voz, nossa cidade: o futuro de Aquiraz em suas mãos!

Plano Diretor Participativo
AQUIRAZ 2024

PROGRAMAÇÃO - 17 A 21 DE JUNHO

8h às 12h - Revisão do PDP de Aquiraz
13h às 16h - Plano Local de Habitação de Interesse Social (PLHIS)

DATA	LOCAL	DISTRITO	ENDEREÇO
17/06/2024 Segunda	EMEF ISIDORO DE SOUSA ASSUNÇÃO	JUSTINIANO DE SERPA	Rua Rufino Correia de Assunção, nº 78 - Justiniano de Serpa - Aquiraz-CE
18/06/2024 Terça	EMEF JOÃO PIRES CARDOSO	CAMARÁ	Rua Aldenora Cardoso Porto, 374 - Camará - Aquiraz-CE
19/06/2024 Quarta	CEC MARIA DE CASTRO BERNARDO	JOÃO DE CASTRO	Rua José Adamor Abreu, S/Nº - Tapuia - Aquiraz-CE
20/06/2024 Quinta	EMEF LAIS SIDRIM TARGINO	SEDE	Praça Padre Matias, 55 - Sede - Aquiraz-CE
21/06/2024 Sexta	EMEF MARIA SOARES DE FREITAS	PATACAS	Av. Josué Leite de Freitas, S/Nº - Patacas - Aquiraz-CE

Plano Diretor Participativo
AQUIRAZ 2024

Com a sua participação, Aquiraz muda para melhor.

Venha participar de nossos eventos!

Já anote as datas para não esquecer.

PROGRAMAÇÃO - 24 A 28 DE JUNHO

Sua voz, nossa cidade: o futuro de Aquiraz em suas mãos!

Plano Diretor Participativo
AQUIRAZ 2024

PROGRAMAÇÃO - 24 A 28 DE JUNHO

8h às 12h - Revisão do PDP de Aquiraz
13h às 16h - Plano Local de Habitação de Interesse Social (PLHIS)

DATA	LOCAL	DISTRITO	ENDEREÇO
24/06/2024 Segunda	CEC MANUEL ASSUNÇÃO PIRES	SEDE/ASSIS TEIXEIRA (JENIPEIRO)	Estrada Jenipapeiro, S/Nº - Jenipapeiro - Aquiraz-CE
25/06/2024 Terça	EMEF TIA ALZIRA	JACÁUNA	Rua Lagoa I, S/Nº - Jacáuana - Aquiraz-CE
26/06/2024 Quarta	EMEF JUSCELINO KUBITSCHK	CAPONGA DA BERNARDA	Rua Antônio Lourenço da Silva, S/Nº - Jenipapeiro - Aquiraz-CE
27/06/2024 Quinta	EMEF PLACIDO CASTELO	TAPERA	Rua Assis Bento de Freitas, nº 270 - Tapera - Aquiraz-CE
28/06/2024 Sexta	EMEF RITA PAULA DE BRITO	SEDE (PRAINHA)	Rua Mário Gabel, S/Nº - Prainha - Sede - Aquiraz-CE





3 - METODOLOGIA DAS OFICINAS



3. METODOLOGIA DAS OFICINAS

Para engajar a população no processo de revisão do Plano Diretor, a metodologia adotada para as oficinas de leitura comunitária baseou-se nos seguintes princípios:

- **Adequação da Linguagem e Recursos:** a apresentação dos conteúdos foi ajustada para o nível de familiaridade do público com os temas, evitando termos excessivamente técnicos.
- **Espaços de Debate:** foram criados espaços de debate que permitiram aos participantes da comunidade se expressarem livremente.
- **Participação Articulada da Equipe:** a equipe, formada por representantes da Prefeitura, comunidade escolar e consultores técnicos e sociais, atuou como facilitadora do processo de participação popular, utilizando técnicas de escuta ativa e mediação de grupos.
- **Coleta e Registro Sistemático:** as contribuições dos moradores sobre a realidade local foram coletadas e registradas de forma sistemática.
- **Organização em Grupos Temáticos:** os participantes das oficinas foram organizados em grupos temáticos, visando estruturar a etapa de discussões e otimizar a coleta de dados junto à comunidade.

A sistematização das Oficinas de Leitura Comunitária foi elaborada para promover uma interação qualitativa entre os participantes da comunidade e a equipe técnica responsável pela revisão do Plano. Cada oficina teve uma duração média de três horas, durante as quais foram realizadas várias etapas essenciais para a execução das atividades, a saber:

CREDENCIAMENTO

Neste momento os participantes foram recepcionados por representantes da Prefeitura Municipal de Aquiraz para realizar o credenciamento na Oficina com o preenchimento de uma lista de presença e fornecimento de dados pessoais.

ABERTURA

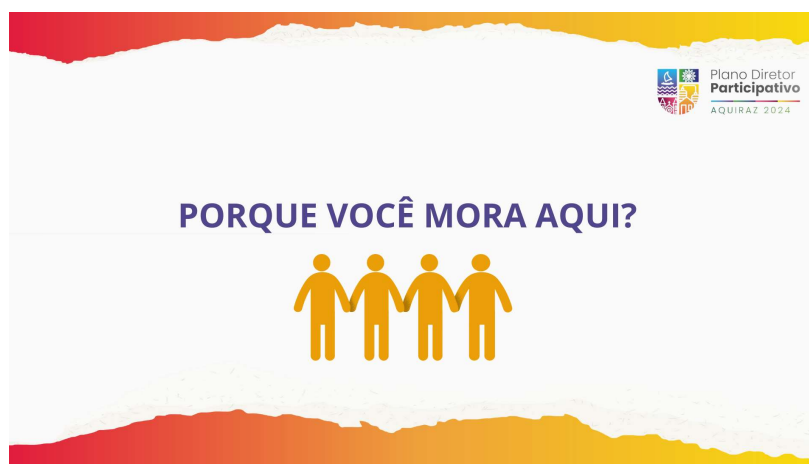
A abertura das Oficinas foi estruturada a partir de uma fala inicial de técnicos da Prefeitura, com a apresentação da equipe responsável pela condução das atividades seguida do esclarecimento do propósito e objetivos em torno da realização das reuniões.

DINÂMICA DE ACOLHIMENTO

Com o intuito de estimular o envolvimento dos participantes nas atividades da Oficina, bem como fortalecer o sentimento de pertencimento dos moradores, foi proposto que os presentes apontassem livremente através de uma palavra, uma qualidade que pudesse definir a sua comunidade, respondendo à pergunta “Por que você mora aqui?”.

Essa dinâmica foi conduzida por assistente social da empresa contratada, que foi construindo, à medida que as pessoas iam se manifestando, um “cartão postal” do distrito. Para este momento, foram utilizados como recursos computador, projetor, caixa de som e um microfone.

Figura 3.1 - Modelo de “Cartão Postal”



APRESENTAÇÃO TÉCNICA

A apresentação do processo de revisão do Plano Diretor Participativo de Aquiraz -CE esteve a cargo da equipe técnica da empresa contratada, utilizando linguagem apropriada e auxílio de recursos visuais didáticos.

As etapas que constituem o processo de revisão do Plano foram apresentadas aos participantes neste momento, para que estes pudessem compreender de que maneira as Oficinas de Leitura Comunitária viriam a contribuir para o crescimento e desenvolvimento do município através das contribuições da comunidade.

CONSTRUÇÃO DE PAINÉIS TEMÁTICOS

Nesta etapa da metodologia aplicada nas Oficinas, os participantes foram convidados a se organizar em grupos temáticos, considerando o número de participantes.

Foi reforçado para cada grupo que aquele trabalho tinha como objetivo compreender as pretensões e anseios das pessoas, bem como ter a percepção do olhar social e da dinâmica do distrito e da cidade como um todo. A partir da contribuição dada pela população, seria acrescentado o conhecimento popular às informações e estudos técnicos, de forma a garantir a elaboração de um Plano Diretor Participativo que possibilite o desenvolvimento sustentável da cidade.

Figura 3.2 - Divisão dos Temas dos Grupos das Oficinas Comunitárias

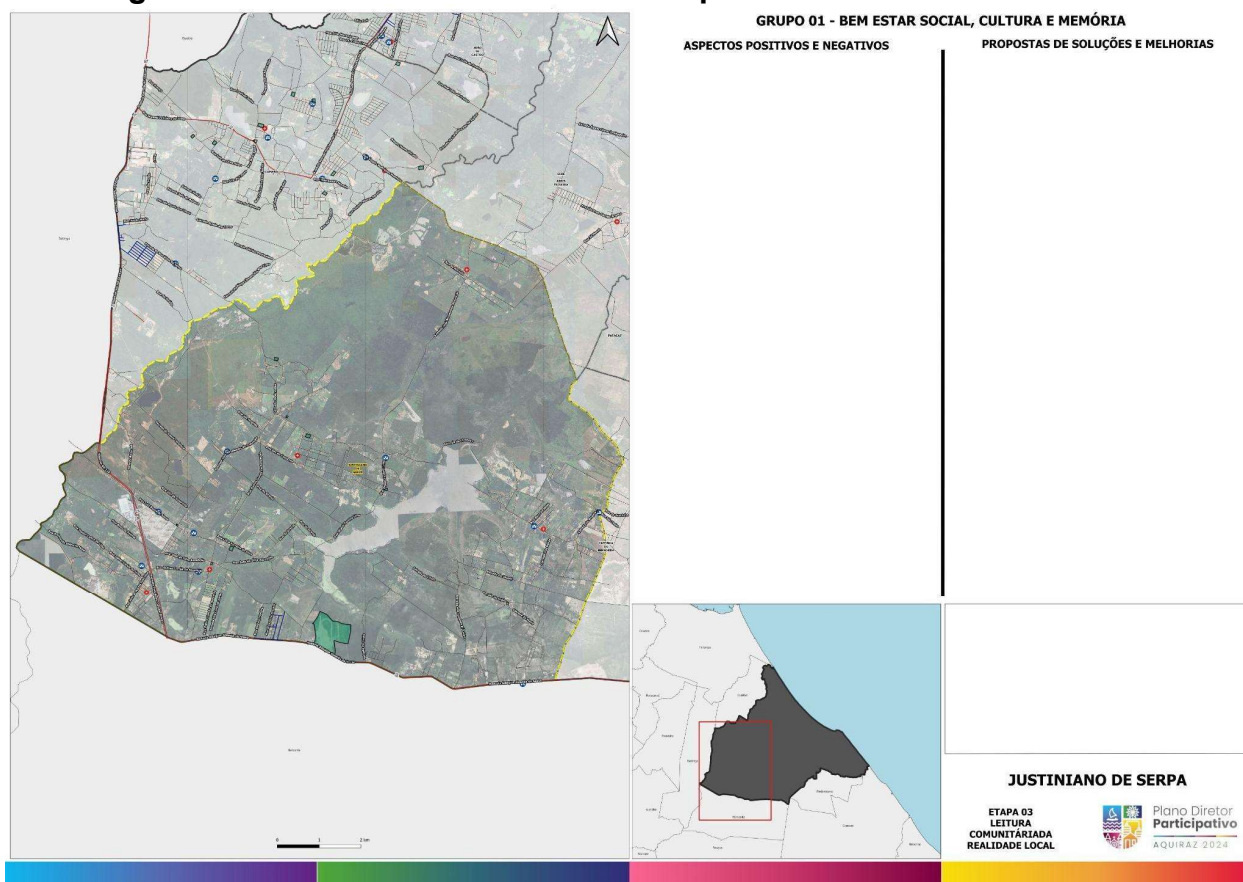


Com cada grupo de trabalho definido e coordenado por um responsável técnico - auxiliado por morador local ou representante da Prefeitura, para registrar no painel temático em construção as contribuições da população, divididas em aspectos positivos e negativos, bem como propostas de soluções e melhorias. Cada painel temático já dispunha fotos aéreas do distrito para que os integrantes dos grupos pudessem

especializar aspectos importantes dos distritos e suas localidades. As informações mapeadas junto aos moradores irão auxiliar na composição do banco de dados geográficos do município.

Material: prancha A0, lápis/caneta, pincel, marca-texto colorido, marcadores adesivos.

Figura 3.3 - Modelo de Painel Temático para as Oficinas Comunitárias



O tempo de duração para cada grupo foi de cerca de 1h a 1h30, com levantamento de informações e contribuições. Os debates foram organizados da seguinte forma:

Grupo 01 – Bem estar social, cultura e memória

A realização do grupo de Bem estar social, cultura e memória teve como objetivo construir um diagnóstico de cada distrito, referente às questões que envolvem a garantia e o acesso dos moradores locais aos serviços essenciais e a oferta de políticas públicas setoriais, que permeiam a Educação, Saúde, Assistência Social, Segurança Pública,

Cultura, Esporte e Lazer, de forma a conhecer como o Município exerce sua função social sob a ótica da população e como essa oferta de serviços, se materializa no bem-estar social e no cotidiano dos habitantes de cada localidade.

Durante a realização das oficinas, cada um dos temas setoriais forma abordados individualmente e foram construídos painéis que se formavam de acordo com o relato das vivências e percepções dos participantes, no qual um mediador ia anotando as provocações e o grupo classificava e organizava, em aspectos positivo e negativos, e em seguida, com base no produto criado por eles, eram construídas propostas de soluções e melhorias

Em relação à Educação, foram tratadas questões sobre o quantitativo de escolas por nível, localização, capacidade de atendimento, oferta da modalidade de tempo Integral, estrutura física, quantidade de salas e matrículas, disponibilização de transporte escolar e programas e projetos educacionais ofertados.

Na saúde, foi dialogado sobre a localização e quantitativo dos equipamentos existentes e a capacidade de atendimento da demanda do distrito pela rede local, oferta de serviços especializados, atendimento de urgência e emergência, estrutura e composição das equipes das Unidades Básicas de Saúde.

No tocante a Assistência Social, foram levantadas informações sobre a organização dos territórios de Assistência, presença e capacidade de atendimento de equipamentos de referência nos distritos, cobertura de atendimento dos Centros de Referência de Assistência Social – CRAS, oferta de serviços especializados, acesso a benefícios sociais, projetos e programas e existência de associações e/ou movimentos sociais organizados.

Sobre a Segurança Pública, foi falado sobre a existência e quantitativo de equipamentos, guarnições, bases e contingente de profissionais e os principais tipos de ocorrências e indicadores de segurança.

A Cultura, por sua vez foi trabalhada sobre a perspectiva de acesso e mapeamento de festejos, festas populares, atividades culturais específicas do local,

identificação e quantitativo equipamentos, associações, movimentos e coletivos culturais, pessoas de referências da cultura local, projetos culturais ofertados, Identificação de patrimônios históricos e locais de referência histórica no distrito.

Por fim, foram abordadas as temáticas de Esporte e Lazer, onde foram identificados os espaços utilizados para a prática de esportes e suas distribuições nos distritos, mapeamento das modalidades esportivas praticadas, eventos, competições tradicionais, projetos e programas esportivos ofertados, e em sequência, a discussão foi finalizada com o reconhecimento do que a população reconhece como lazer na sua comunidade e o levantamento das ofertas e o acesso dos moradores as essas opções de lazer no território.

Grupo 02 - Integração Urbana

Com o objetivo de reconhecer os aspectos positivos e negativos do distrito, especialmente em relação à sua autossuficiência e interação com as áreas adjacentes, os participantes deste grupo foram incentivados a discutir sobre Deslocamentos (Sistema Viário e Transporte), Comunicação e Serviços.

No tocante aos deslocamentos, foram abordadas questões sobre a situação das vias, incluindo pavimentação, drenagem, iluminação pública, calçadas e acessibilidade. Além disso, discutiu-se os meios de transporte habitualmente utilizados pela população.

Em relação à comunicação, os participantes avaliaram a eficiência dos serviços de internet e telefonia disponíveis no distrito.

Finalmente, discutiu-se a disponibilidade e qualidade dos serviços de uso cotidiano, como postos de gasolina, correios, lotéricas, bancos, comércio e academias.

Ao término das discussões, os presentes tiveram a oportunidade de propor soluções e melhorias visando promover a integração urbana do distrito e aprimorar a qualidade de vida local.

Grupo 03 – Dinamismo Econômico

O grupo foi incentivado a discutir os aspectos positivos e negativos do distrito, com foco especial no dinamismo econômico da região e seus pontos relevantes, abrangendo a situação das relações econômicas na região, a disponibilidade de postos de serviço, estabelecimentos comerciais, oportunidades de emprego, facilidade de acesso a serviços bancários como saques, presença de lotéricas, bancos e caixas eletrônicos na região, e o impacto desses elementos na vida diária das pessoas.

Após as discussões, os participantes puderam sugerir soluções e iniciativas para promover melhorias nas questões econômicas, emprego e renda do distrito, visando fortalecer as relações de emprego/renda e a qualidade de vida dos moradores.

Todos os debates, críticas e sugestões para o distrito foram registrados como comentários em um mapa impresso do local, marcando pontos estratégicos onde intervenções poderiam impulsionar a comunidade. Também foram destacados locais esquecidos que carecem dessas intervenções, além de sugestões gerais para melhorias em toda a localidade. Ao final, o mapa foi apresentado pelos participantes aos outros grupos

.Grupo 04 – Sustentabilidade Ambiental

O Plano Diretor tem como finalidade incentivar práticas conscientes e ambientalmente responsáveis e melhorar a qualidade de vida dos cidadãos, com a preservação e criação de áreas verdes, promoção de mobilidade sustentável e o desenvolvimento de uma infraestrutura eficiente, a partir de processos participativos que apresentem as sensibilidades e demandas locais, além das vocações e potencialidades.

Cada grupo ficava em uma sala e o mapa era exposto para acesso de todos, que inicialmente ficavam sentados em meio-círculo e quando desejavam, se aproximavam do mapa para escritas e indicações.

O grupo temático sobre sustentabilidade ambiental teve como objetivo tratar da preservação, conservação e recuperação dos ecossistemas naturais com o desenvolvimento sustentável, englobando integralmente as temáticas de qualidade

ambiental, saneamento ambiental, segurança hídrica, águas (rurais e urbanas), energias renováveis e eficiência energética.

Basicamente em todos os grupos a dinâmica foi a mesma, em todos os distritos. Em alguns, especificamente havia participantes que eram de comunidades indígenas e quilombolas, que traziam questões mais específicas, relacionadas às suas práticas culturais e questões ligadas à “terra” (no sentido de propriedade).

No primeiro momento foi apresentado aos participantes o mapa do distrito, com as indicações de áreas, vias, equipamentos públicos existentes (escolas, creches, postos de saúde, etc) para facilitar a visualização do local e a inserção de contribuições. No mesmo instrumento havia uma parte reservada para indicação de pontos positivos e negativos sobre o distrito e outra parte reservada a propostas de melhorias.

Foi indicado aos participantes que considerassem as questões ambientais e de sustentabilidade relacionadas ao distrito (por exemplo: saneamento, água, ar, solo, coleta seletiva de resíduo, balneabilidade, recursos hídricos, poluição, educação ambiental, práticas ambientais, preservação/proteção, etc).

Nesse segundo momento, os participantes puderam fazer as indicações dos pontos positivos e negativos relacionados e considerados por eles para aquele distrito, bem como as propostas de melhorias. Como pontos positivos eram citados por exemplo, a existência de recursos hídricos, as amplas áreas verdes, a existência de chafarizes com água de boa qualidade, as extensões de praias; como pontos negativos, por exemplo, citaram a inexistência de esgoto (ligação Cagece), recursos hídricos poluídos, praias sujas, ocupação de áreas de praia e proibição de uso pela população, restrição de áreas públicas por particulares, poluição sonora, falta de iluminação pública, irregularidade de coleta de lixo, inexistência de coleta seletiva de resíduos, etc. Sobre as melhorias e propostas, falaram sobre a criação rede de catadores, rede de esgoto, inserção de equipamentos nas áreas de praças, plantação de árvores nas praças, nas escolas, limpeza das praias pela prefeitura, bem como cursos de educação e capacitação ambiental.

Assim, o grupo temático tratou da importância do ambiente natural protegido e preservado na integração e necessidade de se contemplar o ambiente construído. Algumas vezes a temática era desconsiderada para falar sobre assuntos de outras áreas específicas, mas em tempo, solicitava-se voltar ao tema em questão, para obtenção de informações e contribuições.

Cada participante teve a oportunidade de expor os problemas e potencialidades do distrito, de forma que todos puderam falar e contribuir. Algumas vezes havia interrupção/complementação de falas entre eles e indicação de localidades dentro do distrito, com enumeração de problemática específica (ex.: não tem coleta de lixo e/ou tem de maneira irregular).

Pela participação da comunidade foi possível identificar que há objetivo de que exista qualidade de vida para os moradores, com foco em buscar/incentivar a geração de emprego e renda sem comprometer os recursos naturais e serviços ecossistêmicos (inclusive com ampliação do turismo para além das áreas de praias, como por exemplo, a Serra da Preaoca), manter preservadas as unidades de preservação, áreas de proteção permanente, praias, mangues, dunas e demais unidades que compõe o sistema de ambiente natural existente em todo o município.

Ao final, fazia-se uma leitura geral sobre o que foi dito e indicado em mapa e pedia-se para confirmar se estava de acordo com todos os participantes e ao que foi falado e indicado. Nesse momento também era inserida mais alguma contribuição dos participantes, quando se observava que havia pertinência com o tema ou que haviam esquecido de citar em momento anterior.

Grupo 05 – Habitação e Moradia

Os participantes foram encorajados a discutir as necessidades habitacionais do distrito. Foram analisados diversos aspectos, incluindo a qualidade dos materiais de construção, como taipa, tijolos e palha, assim como as condições de habitabilidade, tais como o tamanho e quantidade dos cômodos, pé direito (altura do piso ao teto) adequado e a presença de banheiros.

Além disso, foram discutidos os serviços de infraestrutura urbana essenciais, como acesso adequado, redes de água, luz e esgoto, comunicações eficientes, coleta de lixo regular, segurança, transporte acessível, proximidade de escolas e postos de saúde, bem como áreas suscetíveis a alagamentos e outras formas de precariedade.

Esses aspectos foram igualmente considerados fundamentais para melhorar as condições de vida dos residentes. Sugestões e propostas foram apresentadas visando não apenas elevar a qualidade das moradias, mas também garantir um ambiente urbano mais seguro, saudável e funcional para todos os moradores do distrito.

APRESENTAÇÃO DOS PAINÉIS TEMÁTICOS

Após a construção dos painéis temáticos, os grupos foram convidados a apresentar aos demais as informações registradas, dando ênfase aos temas trabalhados. Ao final das apresentações, os ouvintes foram questionados quanto a novas contribuições e validação.

ENCERRAMENTO

Ao final das apresentações, as Oficinas foram encerradas com uma fala de agradecimento de representante da Prefeitura Municipal de Aquiraz ou por técnico da empresa, sendo seguida de convite para almoço de confraternização com a comunidade servido no refeitório da escola municipal cedida para o evento.



4 - RELATÓRIOS DAS OFICINAS DE LEITURA COMUNITÁRIA





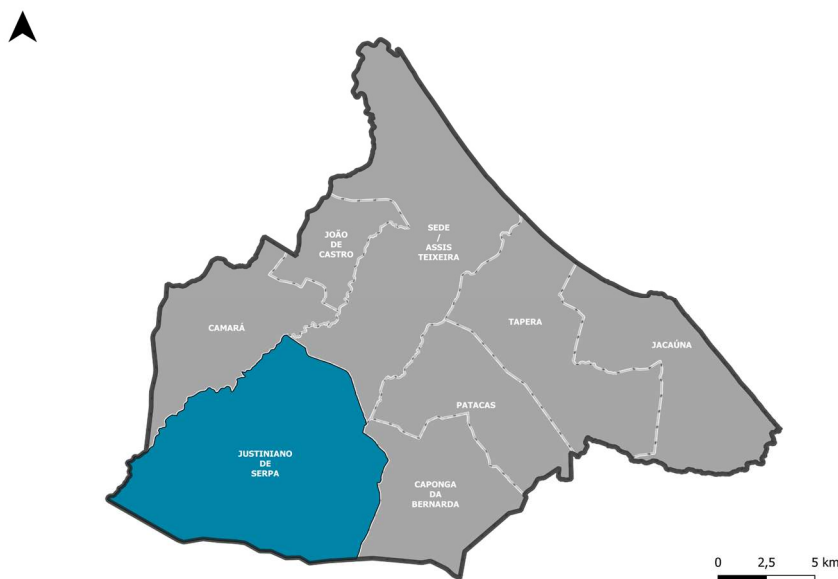
4. RELATÓRIO DAS OFICINAS COMUNITÁRIAS

4.1. Distrito de Justiniano de Serpa

OFICINA COMUNITÁRIA 01 - DISTRITO DE JUSTINIANO DE SERPA		
DATA: 17/06/2024	HORA: 08:00hs	PARTICIPANTES: 30
LOCAL: EMEF ISIDORO DE SOUSA ASSUNÇÃO		

FICHA TÉCNICA DO DISTRITO	
ÁREA: 10.764,18ha	POPULAÇÃO: 8.818 habitantes
LIMITES: BR-116, Distrito de Camará, Assis Teixeira e Caponga da Bernarda e municípios de Itaitinga e Horizonte.	
LOCALIDADES: Aroeira, Britos, Capoeiras de Serpa, Cinzenta, Crioulo, Croatá, Estrada Nova 1 e 2, Goiabeiras, Jacaré, Jenipapeiro de Serpa, Lagoa do Bispo, Lagoa do Mato, Lagoa de Ramos, Nova Jerusalém, Pau Branco, Ribeira, Russega, Sítio Guarda, Sítio Zé Maria, Tanques, Tomás Homem, Vila Catita. Vila do Escurinho e Vila Nova da Aroeira.	
PARTICULARIDADES: População quilombola.	

Figura 4.1 - Mapa do Distrito de Justiniano de Serpa



Elaborado: KL Engenharia, 2024.



Figura 4.2 - “Cartão Postal” do Distrito de Justiniano de Serpa



Fonte: Participantes da Oficina Comunitária 01.
Elaborado:KL Engenharia, 2024.

ANÁLISE DOS PAINÉIS TEMÁTICOS DOS GRUPOS

A seguir, apresenta-se os Painéis Temáticos produzidos por cada grupo, com os respectivos comentários da equipe técnica da consultora contratada:

Grupo 01 - Bem Estar Social, Cultura e Memória

Com o objetivo de construir um diagnóstico de cada distrito, referente às questões que envolvem a garantia e o acesso dos moradores locais aos serviços essenciais e a oferta de políticas públicas setoriais, que permeiam a Educação, Saúde, Assistência Social, Segurança Pública, Cultura, Esporte e Lazer, foi realizada uma dinâmica onde cada tema setorial foi abordado, e de acordo as percepções e vivências dos moradores, as observações eram classificadas em aspectos positivo e negativos, e em seguida, com base no produto criado por eles, eram construídas propostas de soluções e melhorias, conforme descrição a seguir:

Os pontos positivos relacionados à Saúde levantados pela população, foram as 5 UBS no distrito; a cobertura do serviço de ambulâncias e os serviços prestados pelos dentistas nesses equipamentos. Como pontos negativos, afirmaram não terem acesso a fisioterapia no distrito e não terem atendimento para urgência e emergência. pois o Hospital Geral fica distante e sem acesso, e os mesmos acabam recorrendo a unidades

de outros municípios vizinhos (Hospital de Horizonte e Itaitinga e a UPA do Eusébio). Como propostas e soluções para essas demandas, sugeriram a implantação do 3º turno (noite) nas UBS e de um centro de fisioterapia no distrito.

Em relação à Educação, apontaram positivamente para a organização estrutural da rede de ensino; a boa estrutura das escolas e a presença de áreas de lazer construídas nos equipamentos de educação infantil. Como pontos negativos, afirmaram que faltam creches nas localidades do Sítio Guarda, Aroeira e Zé Maria, o que acaba proporcionando a perda de alunos para a rede de outros municípios vizinhos; e a ausência de laboratórios de informática, e da oferta de serviços como o EJA - Educação de Jovens e Adultos e do Atendimento Educacional Especializado (AEE) para alunos PCDs. As propostas foram construir um acordo entre os municípios vizinhos para que os moradores estudem na localidade onde residem, a construção de laboratórios de informática nas escolas; proporcionar a acessibilidade e a abertura de turmas de EJA no distrito.

Sobre a Cultura, os pontos positivos elencados foram a festa da Padroeira Nossa Senhora da Conceição e a paróquia centenária, vista como patrimônio histórico. Os pontos negativos foram a falta de referências culturais, festejos e de equipamentos no distrito. Propuseram assim a que a prefeitura estimulasse a cultura local, construindo um centro de cultura no local, revitalizando e recuperando a Paróquia e outras igrejas e incentivando a criação de grupos culturais.

O esporte e Lazer, foi descrito como positivamente a existência de uma areninha e do ginásio, o Grupo cultural Grêmio de Serpa; as praças locais e o açude do Catu. Os pontos negativos foram a falta de estrutura das praças, a ausência de equipamentos públicos de lazer no açude do Catu e a falta de incentivo à prática de esportes. As propostas foram proporcionar apoio aos grupos locais de esporte; construção de quadras na região do Sítio Guarda e Aroeira; reforma da Praça de Serpa e construção de uma praça no Croata, e a instalação de parquinhos e academia ao ar livre nesses equipamentos.

Sobre a Segurança Pública, apontaram positivamente somente a presença de câmeras de videomonitoramento. Como ponto negativo, destacaram a ausência de um posto policial, a falta de profissionais de segurança e de rondas nas localidades, e a presença de organizações criminosas. Vale ressaltar que durante a realização da atividade, que ocorreu em uma escola do distrito, os participantes foram informados que um aluno desta, acabara de ser assassinado nas imediações por questões de disputa de território por esse grupos criminosos organizados, o que causou grande comoção, medo e revolta em todos. Como proposta de melhoria, sugeriram a instalação de uma base policial no distrito e a ampliação das rondas preventivas nas localidades.

Por fim, sobre a Assistência Social, apontaram positivamente a abertura do CRAS Serpa, com equipe completa, boa localização e capacidade de cobertura no distrito. Não relataram pontos negativos e sugeriram que fosse proporcionado regularmente mutirões de retirada e emissão de documentos no distrito.

Grupo 02 - Integração Urbana

Conforme os participantes do grupo, os acessos ao distrito se dão pela BR 116, CE 350 e pelo distrito de Patacas, mas a localidade de Lagoa dos Cavas torna-se intrafegável no período chuvoso devido a alagamentos. As vias e estradas do distrito são em grande parte não pavimentadas, com exceção parcial da Rua Jerusalém e da Rua José da Silva Assunção. O transporte público é escasso, com apenas moto-táxis e uma rota de transporte coletivo disponível pela manhã.

O abastecimento de água e solução sanitária de esgoto é limitado a chafarizes e fossas particulares, respectivamente. A coleta de lixo ocorre uma vez por semana, e a iluminação pública é precária. A comunicação é insuficiente devido à falta de antenas de transmissão adequadas.

A maioria dos residentes trabalha em outros municípios em indústrias, e o comércio local é restrito a mercearias, sem farmácias. Os serviços disponíveis são limitados, com correios de qualidade ruim, e não há restaurantes nem lotéricas. As

escolas públicas e o posto de saúde enfrentam sérios problemas de infraestrutura e falta de profissionais.

Como propostas, os participantes deste grupo apresentaram as seguintes soluções e melhorias: criação de um plano de pavimentação e drenagem urbana para as ruas e acessos distritais, ampliação das linhas de transporte coletivo gratuito e regulamentação dos transportes intermunicipal e interestadual.

A coleta de lixo deveria ser aumentada para três vezes por semana, e um plano de saneamento básico precisa ser desenvolvido. A manutenção e ampliação da iluminação pública são essenciais, assim como a melhoria dos serviços de internet, telefone e antenas de transmissão.

Sugere-se a criação de um posto de saúde 24 horas e uma UPA para atendimento emergencial. Na educação, é necessária a reforma e construção de novas escolas. Para lazer e esporte, a reforma e ampliação da praça existente, a criação de novas praças com áreas de academia comunitária e playgrounds, o aumento e criação de novas arezinhas, e a instalação de quadras esportivas nas escolas são vistos como fundamentais para a melhoria da qualidade de vida no distrito.

Grupo 03 – Dinamismo Econômico

A dinâmica realizada com os moradores do distrito de Justiniano de Serpa, em Aquiraz-CE, teve como objetivo identificar e discutir os aspectos positivos e negativos relacionados ao dinamismo econômico da localidade, bem como propor soluções e melhorias para a comunidade.

Aspectos Positivos

Os moradores destacaram várias infraestruturas e serviços disponíveis no distrito, como:

- Areninha: Um espaço público recentemente reformado.

- Praça Arueiras: Recém-reformada, proporcionando um local de convivência para a comunidade.
- NAMI: Disponibilidade de poços profundos e serviços da prefeitura.
- CRAS: A presença dos Correios facilita a comunicação e o envio de correspondências.
- Creche: Importante para o cuidado infantil.
- Postos de Saúde: Essenciais para o atendimento médico da população.
- Escola de Ensino Médio: Oferece educação para os jovens da comunidade.

Aspectos Negativos

Por outro lado, os moradores também apontaram várias questões que precisam de atenção:

- Comércio/Serviço: Dificuldade de deslocamento até o Horizonte.
- Estradas: Sem acabamento adequado e muitas ruas ainda de terra.
- Saúde: O posto de saúde existente não atende todas as necessidades.
- Transporte: Apenas uma rota de transporte nos horários das 06 e 18 horas.
- Infraestrutura: A rodovia CE350 não possui iluminação, e o distrito/sede está lotado, não comportando a sociedade atual.
- Serviços Bancários e Outros: Falta de lotéricas, apoio para pagamentos, bancos, caixas eletrônicos, faculdades, escola técnica integral, sistema viário adequado, postos policiais, academias, supermercados, farmácias, entre outros.
- Segurança: Falta de posto policial e câmeras de vigilância.
- Praça da Serpa: Necessita de reforma.

Propostas de Soluções e Melhorias

Diante dos pontos negativos levantados, foram propostas diversas melhorias para o distrito:

- **Estradas:** Implementação de blocos intertravados para melhorar as condições das vias.
- **Saúde:** Criação de um terceiro turno nos postos de saúde e estabelecimento de uma maternidade.
- **Transporte:** Introdução de transporte alternativo para complementar as necessidades do distrito, como Uber, 99 e moto táxi.
- **Comércio e Serviços:** Construção de supermercados para atender à demanda local.

A dinâmica com os moradores de Justiniano de Serpa foi fundamental para mapear as necessidades da comunidade e propor soluções que visam melhorar a qualidade de vida e o dinamismo econômico da região.

Grupo 04 – Sustentabilidade Ambiental

Ao que se refere ao tema sustentabilidade ambiental, como pontos positivos, relataram que o distrito é arborizado, tem o clima bom e consideram bom estar perto de município de Itaitinga e Horizonte, que abriga um conglomerado de indústrias e também porque tem acesso ao comércio mais próximo desses locais, por meio da via BR-116. Outro ponto positivo citado foi a predominância da espécie Carnaúba.

Quanto aos aspectos negativos, os participantes relataram problemas relacionados à acessibilidade (estradas não pavimentadas, sem calçadas, sem pavimentação e com pontos de alagamentos e também com muita lama), e dificuldade de acesso à sede do município de Aquiraz; bem como a falta de saneamento básico (unidades residenciais com buracos (como fossas) e fossas sem construção adequada). Outro ponto negativo tratado foi sobre a iluminação pública inexistente em algumas localidades e precária, além da dificuldade de atendimento pela empresa responsável (Enel).

Quanto à coleta de resíduos, relataram sobre a falta de coleta de resíduos (lixo) ou sua irregularidade (algumas localidades não tem e em outros é demorada - 1 vez por semana e/ou de 15 em 15 dias). Há ainda dificuldade de coleta de resíduos de poda. Informaram que não há atendimento regular. Informaram ainda que não existem lixeiras nem tambores públicos para colocar resíduos, não há também coleta seletiva e nem mesmo incentivo a essas práticas pelo município.

A solução sanitária se dá por meio de fossas (com limpeza particular) e o consumo de água se dá por meio de fornecimento de chafarizes públicos ou poços/cacimbas particulares. Não há fornecimento de água pela Cagece, nem esgotamento sanitário e rede de drenagem.

As propostas de melhoria incluem pavimentação de vias, drenagem, iluminação pública e acessibilidade na malha viária, projetos de infraestrutura e saneamento básico (além de ligação de chafarizes públicos para residências), análise periódica da água e do lençol freático, fiscalização das áreas dos distritos. Também foram sugeridas melhorias quanto à coleta de resíduos, tais como regularidade de passagem do caminhão (com dias e horários), bem como da poda e coleta de poda.

Falou-se ainda do estímulo a empregos e atividades relacionadas à exploração da carnaúba, assim como atividades de educação ambiental para os moradores da região, inclusive com cursos de capacitação e qualificação. Uma proposta foi a criação de um centro de convivência que abranja a comunidade (incluindo crianças, adultos e idosos), com atividades intelectuais e esportivas de desenvolvimento social. Demandaram também sobre a criação/reforma de praças, suas arborização e paisagismo, com inclusão de equipamentos para crianças e adultos, além de bancos e lixeiras.

Grupo 05 – Habitação e Moradia

Os moradores discutiram os aspectos positivos e negativos das questões habitacionais e de moradia, além de propor soluções e melhorias para a região.

Aspectos Positivos e Negativos

Os moradores identificaram os seguintes pontos:

- Aspectos Positivos:

- A presença de uma comunidade quilombola.
- A segurança percebida ao ficar na calçada até as 17 horas.
- Ausência de poluição.
- O crescimento da comunidade com novos loteamentos, o que fortalece o comércio local.

- Aspectos Negativos:

- Coabitação.
- Existência de organizações criminosas devido à falta de policiamento.
- Falta de abastecimento de água e poço.
- Falta de banheiros públicos.

Propostas de Soluções e Melhorias

Os moradores sugeriram várias soluções e melhorias para resolver os problemas identificados:

Infraestrutura e Urbanização:

- Delimitar áreas de proteção próximas a áreas de construção.

- Criar um programa que ajude na construção de casas para famílias sem condições de construir a própria moradia.

- Construção de conjuntos habitacionais.

- Políticas públicas voltadas à adequação de moradia precária.

- Regularização fundiária.

Segurança e Ordem Pública:

- Aumentar o policiamento para combater a presença de organizações criminosas.

- Implementar um posto policial.

Água e Saneamento:

- Melhorar o abastecimento de água, incluindo a perfuração de poços.

- Construir banheiros públicos.

Saúde e Bem-estar:

- Fornecer medicamentos nos postos de saúde.

- Adequação das condições de moradia precária.

Educação e Capacitação:

- Criar oportunidades de emprego para jovens, trazendo cursos profissionalizantes.

- Implementar ações que ocupem e motivem os jovens para evitar que entrem em caminhos errados, como dentro das escolas.

Desenvolvimento Econômico:

- Zoneamento industrial para atrair a expansão urbana.



Essa dinâmica foi fundamental para entender as necessidades e aspirações dos moradores de Justiniano de Serpa, direcionando os esforços para melhorias concretas e significativas na área de habitação e moradia.





Figura 4.3 - Painel Temático - Distrito de Justiniano de Serpa - Grupo 01 - Bem Estar Social, Cultura e Memória

JUSTINIANO DE SERPA															
GRUPO 1: BEM ESTAR SOCIAL, CULTURA E MEMÓRIA															
ASPECTOS POSITIVOS E NEGATIVOS								PROPOSTAS DE SOLUÇÕES E MELHORIAS							
SAÚDE	EDUCAÇÃO	CULTURA	ESPORTE E LAZER	SEGURANÇA	TRANSPORTE	INFRAESTRUTURA	ASSISTÊNCIA	SAÚDE	EDUCAÇÃO	CULTURA	ESPORTE E LAZER	SEGURANÇA	TRANSPORTE	INFRAESTRUTURA	ASSISTÊNCIA
CINCO POSTOS DE SAÚDE	ORGANIZAÇÃO ESTRUTURAL DO ENSINO	FESTADA PADROEIRA NOSSA SENHORA DA CONCEIÇÃO	EQUIPAMENTO: GINÁSIO E ARENINHA NO DISTRITO	CÂMERAS DE VIDEO MONITORAMENTO	TRANSPORTE GRATUITO (TGA)	CALÇADAS INSALUBRES	ABERTURA DO CRAS	TERCEIRO TURNO NOS POSTOS	ACORDO ENTRE OS MUNICÍPIOS	ESTIMULAR A CULTURA LOCAL	APÓIO AOS GRUPOS LOCAIS DE ESPORTE	INSTALAR BASES POLICIAIS NO DISTRITO	MAIS HORÁRIOS DE ROTAS (SÓ HÁ DOIS HORÁRIOS: MANHÃ E TARDE)	RECUPERAÇÃO DE RUAS ASFALTADAS	EMIÇÃO DE DOCUMENTOS NO DISTRITO
COBERTURA DE AMBULÂNCIA	ESTRUTURA BOA NAS ESCOLAS	PARÓQUIA CENTENÁRIA (PATRIMÔNIO HISTÓRICO)	GRUPO GRÊMIO DE SERPA	INSTALAÇÃO DE BASE POLICIAL	TRANSPORTE ESCOLAR EXCLUSIVO POR ESCOLA	RUAS DANIFICADAS E SEM ACESSO A ALGUMAS VIAS	EQUIPES COMPLETAS	DISPONIBILIZAÇÃO DOS SERVIÇOS DE FISIOTERAPIA	INTRODUZIR LABORATÓRIOS MÓVEIS	REVITALIZAR ASPECTOS CULTURAIS ESQUECIDOS	CRIAÇÃO DE GUARDAS QUE ATENDA A REGIÃO DOS SÍTIO GUARDA E AROEIRA	RONDAS OSTENSIVAS NO DISTRITO	ÔNIBUS ADAPTADOS	PAVIMENTAÇÃO DE RUAS DE TERRA	
DENTISTAS	ÁREA DE LAZER NA EDUCAÇÃO INFANTIL	SEM REFERÊNCIAS CULTURAIS	PRAÇAS LOCAIS	AUSÊNCIA DE POSTO POLICIAL	NÃO TEM ACESSIBILIDADE	RUA RUFINO CORREIA PRECISA SER REFEITA	LOCALIZAÇÃO E COBERTURA DO MUNICÍPIO		MELHORAR A ACESSIBILIDADE E NAS ESCOLAS	RECUPERAÇÃO DAS IGREJAS	REFORMADA PRAÇA DA SERPA			DRENAGEM DE PONTOS DE ALAGAMENTO	
NÃO POSSUI ATENDIMENTO DE URGÊNCIA EM ERGÊNCIA (RECORREM A MUNICÍPIOS VIZINHOS - HORIZONTE, HOSPITAL DE ITAITINGA E UPA EUSÉBIO)	PERDA DE ALUNOS PARA OUTROS MUNICÍPIOS	AUSÊNCIA DE EQUIPAMENTOS	AJUDE CATU	A SEGURANÇA É POUCO EFETIVA		RUAS DE ENTRADA E SAÍDO DO DISTRITO PRECISAM DE MAUTENÇÃO			ABERTURA DE TURMAS EJA	INCENTIVO A GRUPOS CULTURAIS	CONSTRUIR OUTRAS PRAÇAS (CROATA)			PADRONIZAÇÃO DE CALÇADAS	
	LABORATÓRIO DE INFORMÁTICA (FALTA)	CENTRO CULTURAL (NÃO EXISTE)	PRAÇAS SEM ESTRUTURA	POUCAS RONDAS		PONTOS DE ALAGAMENTO: ESTRADA NOVA (LUIZ PAULA DE SOUSA), JOSÉ DA SILVA ASSUNÇÃO, RUA DO BECO DA FÁTIMA					INSTALAÇÃO DE PARQUINHOS E ACADEMIAS AO AR LIVRE				
	FALTAM CRECHES NO SÍTIO GUARDA, AROEIRA E ZÉ MARIA	SEM FESTAS CULTURAIS	AUSÊNCIA DE ESPAÇOS PÚBLICOS DE LAZER NO CATU (SÓ EXISTE PARTICULAR)	FALTA DE PROFISSIONAIS NA SEGURANÇA											
AUSÊNCIA DE FISIOTERAPIA	AUSÊNCIA DO EJA NO DISTRITO SERPA		FALTA DE INCENTIVO NOS ESPORTES												
	AEE (SAÚDE MENTAL)														

Figura 4.4 - Painel Temático - Distrito de Justiniano de Serpa - Grupo 02 - Integração Urbana

JUSTINIANO DE SERPA			
GRUPO 2: INTEGRAÇÃO URBANA			
ASPECTOS POSITIVOS E NEGATIVOS		PROPOSTAS DE SOLUÇÕES E MELHORIAS	
POSTO DE SAÚDE	MORADIA	ATENDIMENTO 24 HORAS (SAÚDE)	AMPLIAR E FAZER MANUTENÇÃO DA ILUMINAÇÃO PÚBLICA (TRANSFORMA)
PAVIMENTAÇÃO	TRANSPORTES	PAVIMENTAÇÃO E DRENAGEM URBANA	
ILUMINAÇÃO ESPORTES E LAZER	COMUNICAÇÃO	AMPLIAR A LINHA DO TGA E REGULAMENTAR O TRANSPORTE PRIVADO	CONSTRUIR MAIS ARENINHAS E CONSTRUIR QUADRAS ESPORTIVAS NAS ESCOLAS
COMÉRCIO E SERVIÇOS	EDUCAÇÃO	AMPLIAR E IMPLANTAR SERVIDORES	INCENTIVAR O COMÉRCIO E SERVIÇOS CRIANDO EMPREGO E RENDAS
EMPREGO	ÁGUA E ESGOTO (SANEAMENTO)	REFORMA E CONSTRUÇÃO DE ESCOLAS	CONSTRUIR UM PROGRAMA DE MORADIA PARA AS FAMÍLIAS CARENTES



Figura 4.5 - Painel Temático - Distrito de Justiniano de Serpa - Grupo 03 - Dinamismo Econômico

JUSTINIANO DE SERPA			
GRUPO 3: DINAMISMO ECONOMICO			
ASPECTOS POSITIVOS E NEGATIVOS			PROPOSTAS DE SOLUÇÕES E MELHORIAS
ARENINHA	PRAÇA ARUEIRAS RÉCEM REFORMADA	COMÉRCIO/SERVIÇO DESLOCAMENTO (HORIZONTE)	ESTRADAS EM BLOCOS INTERTRAVIÁRIO
NAMI	POÇOS PROFUNDO / PREFEITURA	ESTRADAS SEM DEVIDO ACABAMENTO	
CRAS	CORREIOS	RUA DE TERRA	3º TURNO/POSTOS DE SAÚDE
CRECHE	CEMITÉRIO	POSTO DE SAÚDE EXISTENTE	MATERNIDADE
POSTOS DE SAÚDE	ESCOLA DE ENSINO MÉDIO	TRANSPORTE APENAS 1 ROTA 06 HORAS E 18 HORAS	TRANSPORTE ALTERNATIVO COMPLEMENTA NECESSIDADE DO DISTRITO
SENTIMENTO DE PERTENCIMENTO A HORIZONTE (DEVIDA A DISTÂNCIA)	CE350 NÃO TEM ILUMINAÇÃO	DISTRITO/SEDE LOTADO (NÃO COMPORTA A SOCIEDADE)	
	FALTAM LOTÉRICAS, APOIO PARA PAGAMENTOS, BANCO, CAIXA ELETRÔNICO, FACULDADES, ESCOLA TÉCNICA INTEGRAL NO BAIRRO, UPA, SISTEMA VIÁRIO, POSTOS POLICIAIS, ACADEMIAS PÚBLICAS, PASSEIOS / ACESSIBILIDADE, ESGOTO, COMÉRCIO/SERVIÇOS	INSEGURANÇA (FALTA DE POSTO POLICIAL E CÂMERAS)	UBER / 99
ISOLAMENTO/AQUIRAZ		PRAÇA DA SERPA PRECISA DE REFORMA	MOTO TÁXI
INDEPENDÊNCIA			SUPERMERCADOS



Figura 4.6 - Painel Temático - Distrito de Justiniano de Serpa - Grupo 04 - Sustentabilidade Ambiental

JUSTINIANO DE SERPA			
GRUPO 4: SUSTENTABILIDADE AMBIENTAL			
ASPECTOS POSITIVOS E NEGATIVOS		PROPOSTAS DE SOLUÇÕES E MELHORIAS	
ARENINHA	CIRCULAÇÃO INTRA-DISTRITAL	AMPLIAÇÃO DA ROTA DO TGA	CRIAR PARQUES ECOLÓGICOS COMO FORMA DE VALORIZAR A RIQUEZA AMBIENTAL LOCAL E FOMENTAR A VALORIZAÇÃO DO MEIO AMBIENTE NATURAL
NAMI/CRAS	FALTA DE EQUIPAMENTOS SOCIAIS	INCENTIVO A INDÚSTRIA EXTRATIVISTA	
MELHORIA DE ACESSO (AV. JOSÉ NICODEMOS)	FALTA DE ESPORTE E LAZER	CONSTRUÇÃO DE UM CENTRO DE SAÚDE 24 HORAS	
CONSTRUÇÃO DA CRECHE (CEI)	CONSTRUÇÃO DE CENTROS DE CIDADANIA	IMPLANTAÇÃO DE CONJUNTOS HABITACIONAIS	

Figura 4.7 - Painel Temático - Distrito de Justiniano de Serpa - Grupo 05 - Habitação e Moradia

JUSTINIANO DE SERPA			
GRUPO 05: HABITAÇÃO E MORADIA			
ASPECTOS POSITIVOS E NEGATIVOS		PROPOSTAS DE SOLUÇÕES E MELHORIAS	
COMUNIDADE QUILOMBOLA	COABITAÇÃO	DELIMITAR ÁREAS DE PROTEÇÃO PRÓXIMO A ÁREAS DE CONSTRUÇÃO	UM PROGRAMA QUE AJUDE A CONSTRUÇÃO DE CASAS PARA AS FAMÍLIAS QUE NÃO TEM CONDIÇÕES DE CONSTRUIR A PRÓPRIA
"AINDA FICAMOS NA CALÇADA ATÉ ÀS 17 HORAS"	EXISTÊNCIA DE ORGANIZAÇÕES CRIMINOSAS POR CONTA DA FALTA DE POLICIAMENTO	criação de oportunidade de emprego para os jovens, trazendo cursos profissionalizantes	
"NÃO TEMOS POLUIÇÃO"	FALTA DE ABASTECIMENTO DE ÁGUA, POÇO	ZONEAMENTO INDUSTRIAL PARA ATRAIR A EXPANSÃO URBANA	MEDICAMENTO NOS POSTOS DE SAÚDE
NOVOS LOTEAMENTOS (COMUNIDADE CRESCENDO, DEMANDAR NOVAS INFRAS QUE FORTALECE A COMUNIDADE, VALORIZAR O COMÉRCIO LOCAL)	FALTA DE ABASTECIMENTO DE ÁGUA, POÇO	CONSTRUÇÃO DE CONJUNTOS HABITACIONAIS	ADEQUAÇÃO DE MORADIA PRECÁRIA
	FALTA DE ABASTECIMENTO DE ÁGUA, POÇO	POLÍTICA PÚBLICA VOLTADA À ADWQUEAÇÃO DA MORADIA	AÇÕES QUE OCUPAM E MOTIVAM OS JOVENS PARA EVITAR QUE ENTREM EM CAMINHOS ERRADOS (DENTRO DAS ESCOLAS)
	FALTA DE BANHEIROS	POSTO POLICIAL	
		REGULARIZAÇÃO FUNDIÁRIA	



MEMÓRIA DAS ATIVIDADES

Figura 4.8 - Lista de Participantes - Oficina Comunitária 01

PLANO DIRETOR PARTICIPATIVO DE AQUIRAZ LEITURA COMUNITÁRIA DA REALIDADE LOCAL OFICINAS COMUNITÁRIAS LISTA DE PARTICIPANTES				
DISTRITO:	JUSTINIANO DE SERPA	DATA:	17.06.2024	
LOCAL:	EMBF. ISIDORO DE SOUSA ASSUNÇÃO	HORA:	08:00 - 12:00	
		No. DE PARTICIPANTES:	28	
GRUPO	NOME	INSTITUIÇÃO	TELEFONE	E-MAIL
01	Antônio Carlos Damasceno da Silva	Associação Espírita	85.914.9320	carlosdamasceno@terra.com.br
02	Aracelis de Albuquerque	Associação Espírita	85.914.9320	aracelis@terra.com.br
03	Yara Tereza Apolinário	Coordenadora Com.	99.775.9331	yaraapolinario@terra.com.br
04	Luiz Carlos de Souza	Associação Espírita	85.914.9320	luizcarlos@terra.com.br
05	Francisco de Assis	Associação Espírita	85.914.9320	francisco@terra.com.br
01	Maria Helena de Almeida	Associação Espírita	85.914.9320	mariahelena@terra.com.br
02	Maria Márcia da Silva	Associação Espírita	85.914.9320	marciada@terra.com.br
03	Maria Vitoria Silva	Associação Espírita	85.914.9320	maria.vitoria@terra.com.br
04	Luiz Carlos de Souza	Associação Espírita	85.914.9320	luizcarlos@terra.com.br
05	Francisco de Assis	Associação Espírita	85.914.9320	francisco@terra.com.br
01	Maria Helena de Almeida	Associação Espírita	85.914.9320	mariahelena@terra.com.br
02	Maria Márcia da Silva	Associação Espírita	85.914.9320	marciada@terra.com.br
03	Maria Vitoria Silva	Associação Espírita	85.914.9320	maria.vitoria@terra.com.br
04	Luiz Carlos de Souza	Associação Espírita	85.914.9320	luizcarlos@terra.com.br
05	Francisco de Assis	Associação Espírita	85.914.9320	francisco@terra.com.br

PLANO DIRETOR PARTICIPATIVO DE AQUIRAZ LEITURA COMUNITÁRIA DA REALIDADE LOCAL OFICINAS COMUNITÁRIAS LISTA DE PARTICIPANTES				
DISTRITO:	JUSTINIANO DE SERPA	DATA:	17.06.2024	
LOCAL:	EMBF. ISIDORO DE SOUSA ASSUNÇÃO	HORA:	08:00 - 12:00	
		No. DE PARTICIPANTES:	28	
GRUPO	NOME	INSTITUIÇÃO	TELEFONE	E-MAIL
01	Antônio Carlos Damasceno da Silva	Associação Espírita	85.914.9320	carlosdamasceno@terra.com.br
02	Aracelis de Albuquerque	Associação Espírita	85.914.9320	aracelis@terra.com.br
03	Yara Tereza Apolinário	Coordenadora Com.	99.775.9331	yaraapolinario@terra.com.br
04	Luiz Carlos de Souza	Associação Espírita	85.914.9320	luizcarlos@terra.com.br
05	Francisco de Assis	Associação Espírita	85.914.9320	francisco@terra.com.br
01	Maria Helena de Almeida	Associação Espírita	85.914.9320	mariahelena@terra.com.br
02	Maria Márcia da Silva	Associação Espírita	85.914.9320	marciada@terra.com.br
03	Maria Vitoria Silva	Associação Espírita	85.914.9320	maria.vitoria@terra.com.br
04	Luiz Carlos de Souza	Associação Espírita	85.914.9320	luizcarlos@terra.com.br
05	Francisco de Assis	Associação Espírita	85.914.9320	francisco@terra.com.br
01	Maria Helena de Almeida	Associação Espírita	85.914.9320	mariahelena@terra.com.br
02	Maria Márcia da Silva	Associação Espírita	85.914.9320	marciada@terra.com.br
03	Maria Vitoria Silva	Associação Espírita	85.914.9320	maria.vitoria@terra.com.br
04	Luiz Carlos de Souza	Associação Espírita	85.914.9320	luizcarlos@terra.com.br
05	Francisco de Assis	Associação Espírita	85.914.9320	francisco@terra.com.br

Figura 4.9 - Registros Fotográficos - Oficina Comunitária 01



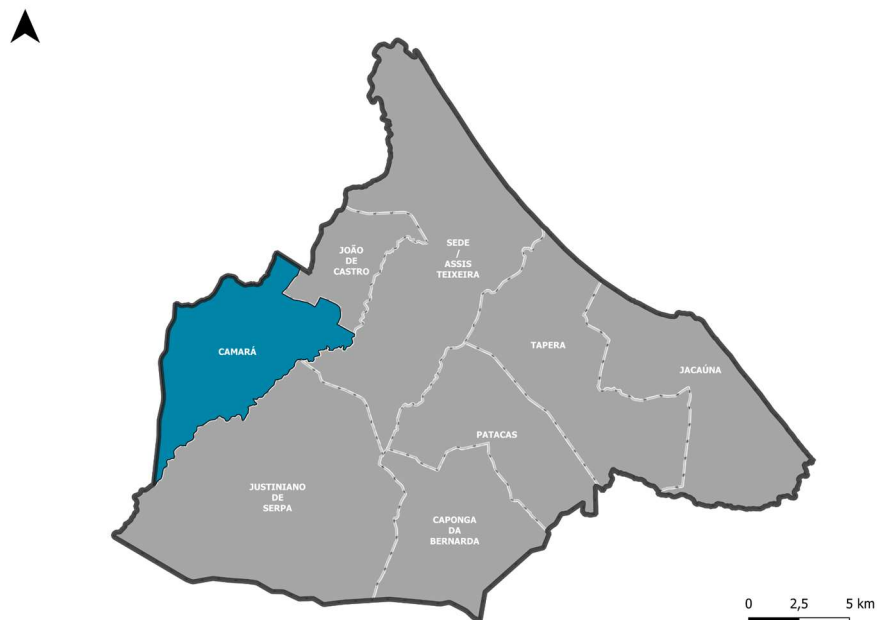


4.2. Distrito de Camará

OFICINA COMUNITÁRIA 02 - DISTRITO DE CAMARÁ		
DATA: 18/06/2024	HORA: 08:00hs	PARTICIPANTES: 197
LOCAL: EMEF JOÃO PIRES CARDOSO		

FICHA TÉCNICA DO DISTRITO	
ÁREA: 4.833,84 ha	POPULAÇÃO: 9.922 Habitantes
LIMITES: Eusébio, Itatinga e Aquiraz, com os distritos de João de Castro, Assis Teixeira e Justiniano de Serpa.	
LOCALIDADES: Camará (sede), Jiboia, Santa Maria, Oiticica, Açude dos tocos, Patanhém, Telha, Malvinas.	

Figura 4.2.1 - Mapa do Distrito de Camará



Elaborado: KL Engenharia, 2024.



Figura 4.2.2 - “Cartão Postal” do Distrito de Camará



Fonte: Participantes da Oficina Comunitária 02.
Elaborado:KL Engenharia, 2024.

ANÁLISE DOS PAINÉIS TEMÁTICOS DOS GRUPOS

A seguir, apresenta-se os Painéis Temáticos produzidos por cada grupo, com os respectivos comentários da equipe técnica da consultora contratada:

Grupo 01 - Bem Estar Social, Cultura e Memória

Com o objetivo de construir um diagnóstico de cada distrito, referente às questões que envolvem a garantia e o acesso dos moradores locais aos serviços essenciais e a oferta de políticas públicas setoriais, que permeiam a Educação, Saúde, Assistência Social, Segurança Pública, Cultura, Esporte e Lazer, foi realizada uma dinâmica onde cada tema setorial foi abordado, e de acordo as percepções e vivências dos moradores, as observações eram classificadas em aspectos positivo e negativos, e em seguida, com base no produto criado por eles, eram construídas propostas de soluções e melhorias, conforme descrição a seguir:

Em Relação a Saúde os moradores de Camará citaram como aspectos positivos do distrito, a existência das Unidades Básicas de Saúde - UBS, de Telha, Camará e Oiticica e destacaram as campanhas de vacinação que acontecem cotidianamente e atendem todas as demandas do Distrito. Como pontos negativos, foi observados que as

UBS existentes necessitam de reforma e manutenção de suas estruturas, faltam medicamentos de uso contínuo que precisam ser distribuídos regularmente, faltas profissionais para compor as equipes médicas, principalmente Dentistas, existem áreas descobertas de Agentes Comunitários de Saúde, e os serviços de urgência e emergência não existem no distrito, se concentrando somente na Sede, considerada distante. Como propostas e soluções foi acordada a necessidade de capacitações constantes de todos os profissionais da saúde, em Primeiros Socorros; a ampliação do 3º turno (noite) de atendimento nas UBS, com a presença de Equipes Médicas 24h, Ampliação das Equipes existentes nas UBS, Criação de um CAPS no distrito para atender as demandas de saúde mental, e a construção de laboratório de análises químicas e exames, de forma a evitar o transtorno de deslocamento até a sede do município.

Na Educação, destacaram como positivo a existência de uma escola e creche de Tempo Integral, a boa estrutura física destes equipamentos, e a ampla distribuição de fardamentos, material didático e merenda escolar de qualidade. Como pontos negativos alertaram que as escolas de nível Fundamental I, se concentram em poucos locais no distrito (somente em Camará - Centro e Boa Vista) e a Creche só existe em Telha, ocorrendo superlotação de alunos, e que as salas de aulas são muito quentes, e que esses motivos muitas vezes levam as famílias a matricularem os alunos em outros municípios vizinhos. Como propostas de melhoria e soluções foi pensada a construção de uma escola de ensino Fundamental I na Oiticica; a construção de uma creche de tempo integral no Camará - Centro; a ampliação e reforma das escolas existentes; ampliação da rota do transporte escolar de forma a atender a todas as localidade; Ampliação da grade de oferta de atividades curriculares nas escolas de tempo integral; formação continuada para professores e cuidadores, para lidarem com os alunos que possuem necessidades especiais de aprendizagem (PCDs); e a criação de Escolas Profissionalizantes e Técnicas.

Com relação à Cultura, destacaram positivamente os Festejos de São José, a Igreja Matriz e o Cemitério Público, que são considerados Patrimônios Históricos. Como

ponto negativo afirmaram que não existe nenhum equipamento de cultura no distrito. Como Propostas, sugeriram a Instalação de um equipamento cultural de referência, no Camará Centro, que fosse voltado para a arte de forma geral com a oferta de cursos, teatro, danças, artes marciais, e outros, assim como a realização de feiras itinerantes de cultura nas localidades, que pudessem estar levando essas atividade propostas nesse equipamento para todas as localidades.

Com relação ao Esporte e Lazer, positivamente destacaram, a existência dos Ginásios das Escolas, a Lagoa do Camará, as praças e campos do distrito. Como pontos negativos, alertaram que as praças estão bastante danificadas e que não existem equipamentos para uso noturno, tendo em vista que os ginásios não são abertos pelas escolas e os campos não tem iluminação pública. Como propostas de melhoria, foi sugerida a urbanização da Lagoa do Camará, para que seja transformada em área de lazer e prática de esportes, a reforma e melhoria das praças existentes e criação de novas praças, construção de uma Areninha no Distrito, a instalação de academias ao ar livre e a implementação de projetos esportivos e equipamentos voltados para a acessibilidade de PCDs.

Em relação a Segurança Pública, destacaram como positivo somente a instalação de câmeras de videomonitoramento. Negativamente relataram que não existe base policial no distrito, não ocorrem rondas preventivas com frequência necessária e mesmo com manifestações de medo e receio, e com pedidos de sigilo em relação ao tema, afirmaram que existe a presença de organizações criminosas atuando nas localidade.

Por fim, em relação a Assistência Social, destacaram a existência de um Centro de Referência de Assistência Social - CRAS de referência e a atuação do CRAS Móvel nas localidades. Como pontos negativos relataram a dificuldade de comunicação com o CRAS, e que devido ao tamanho do Distrito, o único equipamento não atende a toda a demanda existente, deixando a desejar no atendimento e no acesso dos moradores a benefícios sociais, assim como a inexistência de grupos de convivência voltados para atender as crianças e idosos. Como propostas de melhoria para o distrito, sugeriram a

Ampliação do CRAS existente, Melhorar a rede de comunicação com a comunidade, potencializar e ampliar as ações do CRAS Móvel, ampliação da concessão dos benefícios eventuais, como aluguel social e cesta básica, e a implementação de projetos e equipamentos voltados para os públicos PCDs.

Grupo 02 - Integração Urbana

Segundo os presentes neste grupo, poucas ruas do distrito de Camará são pavimentadas ou asfaltadas e possuem iluminação pública, mas ainda estas carecem de calçadas e acessibilidade, além de muitas vias estarem esburacadas. As demais vias não possuem pavimentação ou sistema de drenagem.

O transporte coletivo particular para Fortaleza opera com três horários diários. A rede elétrica é instável, com frequentes quedas de energia. As compras de gêneros alimentícios são feitas na localidade de Telha, dentro do próprio distrito, enquanto eletrodomésticos e móveis são adquiridos em outros municípios como Fortaleza, Eusébio e Aquiraz, ou pela internet.

Na área da saúde, o atendimento no posto é insuficiente, com apenas uma ambulância para emergências, baixa frequência de agentes de saúde e frequentes faltas de medicamentos. Por outro lado, o distrito conta com o programa Movimenta Aquiraz, que promove a saúde. Na educação, há boas escolas, mas falta ensino profissionalizante. Existem praças, campos, academias e uma brinquedoteca, mas esses espaços ainda podem ser melhorados. O distrito não possui equipamentos de cultura, e os moradores buscam lazer no município de Eusébio. Para esportes, há quadras nas escolas, mas muitos residentes também se deslocam para a localidade de Telha. Em termos de segurança, o distrito enfrenta problemas com homicídios, frequentemente relacionados a organizações criminosas, e assaltos frequentes.

Entre as principais sugestões da população para melhorias destacam-se: a melhoria da comunicação, especialmente do sinal de internet, e da atenção básica de saúde; a implantação de uma Unidade de Pronto Atendimento (UPA) 24 horas para

emergências; e a regulamentação do transporte coletivo interdistrital e intermunicipal. Para estimular o desenvolvimento econômico, foram sugeridos programas de incentivo à oferta de empregos e a criação de cursos técnicos. Além disso, a população enfatizou a necessidade de implantar uma escola profissionalizante e aumentar o número de creches. Por fim, a implementação de um programa Jovem Aprendiz foi vista como uma importante iniciativa para a inserção dos jovens no mercado de trabalho.

Grupo 03 – Dinamismo Econômico

Foi realizada uma dinâmica com os moradores para discutir os aspectos positivos e negativos das dinâmicas econômicas do bairro, bem como propor soluções e melhorias. Durante o painel temático, os participantes abordaram diversos pontos que impactam a vida na comunidade, organizados em três categorias: aspectos positivos e negativos, e propostas de soluções e melhorias.

Aspectos Positivos e Negativos

Positivos:

- A presença de várias empresas na região.
- Existência de um poço profundo que fornece água, não há cobrança pela água.
- Clima, pessoas que moravam em Fortaleza se sentem mais saudáveis e menos propícias à doenças morando na região.
- Bairro Alves Ferreira, apesar do sentimento de abandono, representa um local significativo para os moradores pelo sentimento de acolhimento.

Negativos:

- Alto nível de ansiedade entre os jovens, escolas de tempo integral não possuem estrutura adequada, atividades e acompanhamento dos mesmos.

- Serviços de energia pública de baixa qualidade.
- Transporte público insuficiente, com poucas rotas e falta de transporte aos domingos.
- Apenas dois caixas eletrônicos disponíveis, que muitas vezes não são acessíveis devido à localização e a falta de recurso.
- Infraestrutura inadequada, poucas ruas possuem pavimentação, e as que possuem foram recém pavimentadas (referência a Oiticica), faltam passeios, rampas de acessibilidade, sinalização, etc.
- Comércio concentrado apenas na área central, limitando o acesso das pessoas de outras partes do bairro.

Propostas de Soluções e Melhorias:

Para abordar os pontos negativos identificados, os moradores sugeriram diversas melhorias:

Transporte Público:

- Aumento das linhas e horários de transporte público para melhor atender a população.
- Introdução de transporte nos domingos para facilitar a mobilidade dos moradores.

Capacitação e Emprego:

- Oferta de cursos de capacitação profissional para aumentar a empregabilidade dos jovens.
- Melhor capacitação para contratação de pessoas tanto em nível escolar quanto profissional.

- Inclusão de profissionais capacitados nas escolas de tempo integral para melhorar a educação.

Infraestrutura e Serviços:

- Melhoria da gestão das instituições locais para garantir serviços mais eficientes.

- Construção de mais supermercados, incluindo pelo menos um com caixa eletrônico, para facilitar o acesso aos serviços bancários.

- Estabelecimento de uma Casa do Cidadão para criar mais locais de trabalho e oferecer serviços diversos.

Espaços de Lazer:

- Criação de areninhas e praças para proporcionar áreas de lazer aos jovens e evitar que eles precisem se deslocar para outras regiões.

Educação e Formação:

- Implementação de escolas profissionalizantes do tipo SESI/SENAI para oferecer educação e treinamento para o jovens da região, capacitando os mesmos para trabalhos nas empresas da localidade.

- Expansão do programa EJA (Educação de Jovens e Adultos) para atender aqueles que não completaram a educação básica na idade regular.

A dinâmica mostrou um forte envolvimento da comunidade na busca por melhorias e revelou um claro entendimento dos desafios e potencialidades do bairro de Camará. As propostas apresentadas visam não só solucionar os problemas imediatos, mas também promover um desenvolvimento sustentável e inclusivo para todos os moradores.

Grupo 04 – Sustentabilidade Ambiental

Como pontos positivos, sobre o tema sustentabilidade ambiental, relataram que o distrito é arborizado, tem o clima bom. Consideram a água de Camará de ótima qualidade. Consideram bom e vantajoso estar perto dos municípios de Itaitinga e Horizonte, que abriga um conglomerado de indústrias e também porque tem acesso ao comércio mais próximo desses locais, por meio da via BR-116, além de unidades de saúde e educacional desses municípios. Outro ponto positivo citado foi a predominância da espécie Carnaúba, bem como a existência de atividades artesanais, como a confecção de vassouras de palha de carnaúba.

Outros pontos positivos citados foram a existência de recursos hídricos e a sua possibilidade de utilização para atividades de lazer e a existência de restaurante de renome (Benjamin) que atrai turistas para a localidade e gera renda. Além disso, falaram do potencial da região para implantação de indústrias, pois está próximo à BR-116.

Quanto aos aspectos negativos, citaram questões relacionadas aos usos de espaços públicos e a falta deles (só existe uma praça no distrito, que é a que fica em frente a igreja e nela não tem bancos, nem equipamentos de lazer para crianças e nem para adultos). Na praça não tem nem bancos e nem lixeiras.

Os participantes relataram problemas relacionados à acessibilidade (estradas não pavimentadas, sem calçadas, sem pavimentação e com pontos de alagamentos e também com muita lama), e dificuldade de acesso à sede do município de Aquiraz (para chegarem à sede precisam por vezes ir a outro município vizinho e voltar, pois não tem meio de transporte nem linhas de ônibus/carros disponíveis, o que torna caro o deslocamento). Citaram também a dificuldade dos moradores do distrito de chegarem às áreas de praia de Aquiraz (o que dificulta o acesso da população ao lazer), pois não tem rota de TGA e também o mesmo não atende aos domingos e feriados.

Outro ponto negativo citado foi a falta de saneamento básico (unidades residenciais com buracos/fossas e fossas sem construção adequada). Iluminação

pública inexistente em algumas localidades, insuficiente e/ou precária e instável, além da dificuldade de atendimento pela empresa responsável (Enel).

Quanto à coleta de resíduos, relataram sobre a falta de coleta de resíduos (lixo) ou sua irregularidade (algumas localidades não tem e em outros é demorada - 1 vez por semana e/ou de 15 em 15 dias). Há ainda dificuldade de coleta de resíduos de poda. Informaram que não há atendimento regular. Informaram ainda que não existem lixeiras nem tambores públicos para colocar resíduos, não há também coleta seletiva e nem mesmo incentivo a essas práticas pelo município (quem faz separação de lixo faz de maneira particular, para venda ou distribuição de catadores que passam pela região).

Os participantes citaram ainda que as lagoas e açudes não tem infraestrutura para utilização e que muitos lugares fedem, tendo em vista a existência de animais colocados nessas áreas, sendo utilizados de maneira irregular. Além disso, a falta de segurança e a utilização dos espaços para estacionamentos de carros com sons automotivos de alto volume afastam moradores, tendo em vista a poluição sonora.

A solução sanitária se dá por meio de fossas (com limpeza particular) e o consumo de água se dá por meio de fornecimento de chafarizes públicos ou poços/cacimbas particulares. Não há fornecimento de água pela Cagece, nem esgotamento sanitário e rede de drenagem.

As propostas de melhoria incluem pavimentação de vias, drenagem, iluminação pública e acessibilidade na malha viária, projetos de infraestrutura e saneamento básico (além de ligação de chafarizes públicos para residências), análise periódica da água (inclusive dos recursos hídricos e sua balneabilidade) e do lençol freático, fiscalização das áreas dos distritos.

Também foram sugeridas melhorias quanto à coleta de resíduos, tais como inclusão de novas rotas e regularidade de passagem do caminhão (com dias e horários), bem como novas rotas para coleta de resíduos de poda e coleta de poda regular nas rotas existentes.

Falou-se ainda do estímulo a empregos e atividades relacionadas à exploração da carnaúba, assim como atividades de educação ambiental para os moradores da região, inclusive com cursos de capacitação e qualificação.

Propuseram também sobre a construção de novas praças além da sede do distrito e a reforma da praça existente, suas arborização e paisagismo, com inclusão de equipamentos para crianças e adultos, além de bancos e lixeiras.

Uma proposta foi a criação de um centro de convivência que abranja a comunidade (incluindo crianças, adultos e idosos), com atividades intelectuais e esportivas de desenvolvimento social e falaram também sobre a necessidade de estímulo da prefeitura para geração de empregos para moradores da região em contato com as empresas instaladas nas proximidades do distrito.

Grupo 05 – Habitação e Moradia

Foi realizada uma dinâmica com os moradores para discutir os aspectos positivos e negativos relacionados à habitação e moradia, além de propor soluções e melhorias. A atividade permitiu identificar pontos importantes que afetam a qualidade de vida na comunidade e sugerir ações concretas para avanços futuros.

Aspectos Positivos e Negativos

Positivos:

- Programa Municipal de Aluguel Social: Este programa foi destacado como um aspecto positivo, fornecendo suporte habitacional para aqueles que necessitam.
- Segurança e Deslocamentos: A comunidade reconhece que há um nível de segurança adequado em relação aos deslocamentos diários.
- Habitação Garantida: A presença de um banco de terras onde foram implantadas moradias é vista como um ponto positivo.



Negativos:

- Falta de Praças e Parques: A ausência de espaços públicos de lazer, como praças e parques, foi mencionada como uma deficiência significativa.
- Falta de Acessibilidade: Muitos locais ainda carecem de acessibilidade adequada, dificultando a mobilidade de pessoas com necessidades especiais.

Propostas de Soluções e Melhorias

Com base nos problemas identificados, os moradores propuseram várias ações para melhorar a habitação e moradia em Camará:

Serviços Públicos e Posse de Terras:

- Garantia de posse e melhoria nos serviços públicos relacionados à habitação, proporcionando mais segurança jurídica e infraestrutura para os moradores.

Expansão do Programa de Aluguel Social:

- Ampliação do programa municipal de aluguel social para atender um número maior de famílias, garantindo que mais pessoas tenham acesso a moradia digna.

Ajuste e Ampliação da Acessibilidade:

- Implementação de melhorias na infraestrutura para garantir acessibilidade adequada em toda a comunidade, facilitando a mobilidade de todos os moradores.

Criação de Espaços de Lazer:

- Desenvolvimento de áreas de lazer, incluindo praças, parques e lagos, para oferecer opções de recreação e bem-estar para a população.

Melhoria da Segurança:



- Adoção de medidas adicionais para aumentar a segurança nas áreas residenciais, garantindo um ambiente seguro para todas as famílias.

A dinâmica demonstrou um forte engajamento dos moradores de Camará em buscar soluções que promovam um ambiente habitacional mais saudável, seguro e inclusivo. As propostas apresentadas refletem um desejo coletivo de melhorar as condições de vida e criar um bairro mais vibrante e acolhedor.





Figura 4.2.3 - Painel Temático - Distrito de Camará - Grupo 01 - Bem Estar Social, Cultura e Memória

GRUPO 1: BEM ESTAR SOCIAL, CULTURA E MEMÓRIA											
ASPECTOS POSITIVOS E NEGATIVOS						PROPOSTAS DE SOLUÇÕES E MELHORIAS					
SAÚDE	EDUCAÇÃO	CULTURA	ESPORTE E LAZER	SEGURANÇA	ASSISTÊNCIA	SAÚDE	EDUCAÇÃO	CULTURA	ESPORTE E LAZER	SEGURANÇA	ASSISTÊNCIA
VACINAÇÃO	MERENDA ESCOLAR	FESTA DE SÃO JOSÉ	GINÁSIOS NAS ESCOLAS	CÂMERAS DE VIDEO MONITORAMENTO (ENTRADA DA BIC/PRAÇA/POSTO DA TELHA)	CRAS	CAPACITAÇÃO DE PROFISSIONAIS DE PRIMEIROS SOCORROS	INSTALAÇÃO DE ESCOLA DE FUNDAMENTAL I EM OITICICAS	INSTALAÇÃO DE EQUIPAMENTOS VOLTADOS PARA ARTE NO MODO GERAL (TEATRO, DANÇA, MÚSICAS, ARTES MARCIAIS, BALLET)	URBANIZAÇÃO DA LAGOA DO CAMARÁ	AMPLIAÇÃO DAS CÂMERAS	AMPLIAÇÃO CRAS
POSTO EM TELHA, CAMARÁ E OITICICA (BEM LOCALIZADOS)	BOA ESTRUTURA	IGREJA MATRIZ E CEMITÉRIOS SÃO PATRIMÔNIOS	LAGOA DO CAMARÁ	NÃO EXISTE RONDA PREVENTIVA	CRAS MÓVEL	AMPLIAÇÃO NO ATENDIMENTO NO 3º TURNO (NOITE)	INSTALAÇÃO DE CRECHE INTEGRAL EM CAMARÁ	AMPLIAÇÃO DE ESCOLAS E CRECHES (ESCOLAS QUE NÃO SEJAM DE TEMPO INTEGRAL)	ARENINHA	VÍDEO MONITORAMENTO	EQUIPAR MEIOS DE COMUNICAÇÃO COM A COMUNIDADE
POSTOS DE SAÚDE PRECISAM DE REFORMA E MANUTENÇÃO	ESCOLA E CRECHE DE TEMPO INTEGRAL	NÃO EXISTE CASA DE CULTURA NAS LOCALIDADES	CAMPOS	NÃO TEM BASE	FALTA DE COMUNICAÇÃO COM O CRÁS POR MEIO DO TELEFONE	AMPLIAÇÃO DA ROTA ESCOLAR	AMPLIAÇÃO DE ESCOLAS E CRECHES EM OITICICA	ACADEMIAS AO AR LIVRE	MELHORAR E CRIAR NOVAS PRAÇAS	POSTO POLICIAL	POTENCIALIZAR CRAS MÓVEL
FALTA DE MEDICAÇÃO	AS ESCOLAS SE CONCENTRAM EM POUCOS LOCAIS (FUNDAMENTAL I) - CAMARÁ/BOA VISTA		NÃO TEM EQUIPAMENTOS PARA USO NOTURNO (GINÁSIO NAS ESCOLAS)	PRESEÇA DE ORGANIZAÇÕES CRIMINOSAS	FALTA COBERTURA NO DISTRITO	MAIS DENTISTAS, MÉDICOS, NUTRICIONISTA E PSICÓLOGOS	CONSTRUÇÃO DE ESCOLA E CRECHE EM OITICICA	PROJETOS E EQUIPAMENTOS VOLTADOS PARA A ACESSIBILIDADE			AMPLIAÇÃO DO ALUGUEL SOCIAL E DA CESTA BÁSICA
FALTA DE INSULINA	CRECHE SÓ TEM EM TELHA		PRAÇAS DANIFICADAS		DIFICILMENTE DÁ ACESSO AOS BENEFÍCIOS SOCIAIS	CONSTRUÇÃO DE UM LABORATÓRIO DE ANÁLISES QUÍMICAS E EXAMES	AMPLIAÇÃO DA *** DE OFERTA DE ATIVIDADES CURRICULARES				PARCERIA CRAS/ACS PARA LEVAR AS INFORMAÇÕES
NÃO TEM DENTISTA PARA SATISFAZER A NECESSIDADE DA COMUNIDADE	SALAS QUENTES				NÃO TEM GRUPOS DE CONVIVÊNCIA (CRIANÇAS E IDOSOS)	CONSTRUÇÃO DE UM CAPS	FORMAÇÃO DE PROFESSORES PARA LIDAR COM OS ALUNOS COM NECESSIDADES ESPECIAIS DE APRENDIZAGEM (PCD'S)				AMPLIAÇÃO DO CEMITÉRIO
FALTAM PROFISSIONAIS NA ÁREA DA SAÚDE	FALTA DE ENSINO REGULAR (ALUNOS ESTUDAM EM OUTRO MUNICÍPIO)					CLÍNICO GERA COM ATENDIMENTO 24 HORAS NO POSTO LOCAL DA COMUNIDADE	PROMOVER AULAS DE CAMPO				PROJETOS E EQUIPAMENTOS ADAPTADOS PARA PCD
URGÊNCIA E EMERGÊNCIA SOMENTE EM AQUIRAZ (NÃO SUFICIENTE)							CLIMATIZAÇÃO DAS SALAS				
FALTA AGENTE DE SAÚDE							ESCOLAS TÉCNICAS				

Figura 4.2.4 - Painel Temático - Distrito de Camará - Grupo 02 - Integração Urbana

CAMARÁ					
GRUPO 2: INTEGRAÇÃO URBANA					
ASPECTOS POSITIVOS E NEGATIVOS				PROPOSTAS DE SOLUÇÕES E MELHORIAS	
SAÚDE: PROGRAMA MOVIMENTA AQUIRAZ	POSSUI PRAÇA (MAS PODE MELHORAR)	SAÚDE: ATENDIMENTO DO POSTO INSUFICIENTE, EMERGÊNCIA, SOMENTE 1 AMBULÂNCIA, AGENTE DE SAÚDE COM POUCA FREQUÊNCIA, MEDICAMENTOS ACABAM	SEGURANÇA: HOMICÍDIOS (ORGANIZAÇÕES CRIMINOSAS), ASSALTOS FREQUENTES	COMUNICAÇÃO: SINAL/INTERNET	TRANSPORTE COLETIVO
EDUCAÇÃO: BOAS ESCOLAS	ALIMENTAÇÃO (COMPRA EM TELHA)		QUEDAS DE ENERGIA		MAIS EMPREGOS
RUAS PAVIMENTADAS OU ASFALTADAS	ESPORTES: QUADRA DAS ESCOLAS, BUSCAM EM TELHA		BUSCAM LAZER NO EUSÉBIO	UPA	MAIS CRECHES
TRANSPORTE: SÃO BENEDITO (TELHA - FORTALEZA) 3X			FALTA CALÇADAS E ACESSIBILIDADE, E RUAS SÃO ESBURACADAS	EDUCAÇÃO: ENSINO PROFISSIONALIZANTE	CURSOS TÉCNICOS
PRAÇAS, CAMPOS, ACADEMIAS, BRINQUEODS	ILUMINAÇÃO PÚBLICA	NÃO TEM CULTURA	COMPRAS DE ELETRODOMÉSTICOS, MÓVEIS EM FORTALEZA/ EUSÉBIO/AQUIRAZ/INTERNET	SAÚDE BÁSICA	ESCOLA PROFISSIONALIZANTE

Figura 4.2.5 - Painel Temático - Distrito de Camará - Grupo 03 - Dinamismo Econômico

CAMARÁ					
GRUPO 3: DINAMISMO ECONÔMICO					
ASPECTOS POSITIVOS E NEGATIVOS				PROPOSTAS DE SOLUÇÕES E MELHORIAS	
VÁRIAS EMPRESAS (BR)	ÁGUA (POÇO PROFUNDO)	ALTO NÍVEL DE ANSIEDADE NOS JOVENS	SERVIÇO DE ENERGIA PÚBLICA RUIM	MAIS TRANSPORTE PARA A REGIÃO E MAIS LINHAS E HORÁRIOS	FALTA CAPACITAÇÃO PARA CONTRATAR PESSOAS (ESCOLAR E PROFISSIONAL)
JOVEM APRENDIZ	POUCAS ROTAS DE TRANSPORTE PÚBLICO	FALTA TRANSPORTE NOS DOMINGOS	2 CAIXAS ELETRÔNICOS (TRANSPORTE NÃO CHEGA)		FALTAM ALTERNATIVAS DE BANCOS/ LOTÉRICAS
ACOLHIMENTO	BAIRRO ALVES FERREIRA COM SENTIMENTO DE ABANDONO (ATRÁS DO BANJAMIN)	INFRAESTRUTURA INEFICAZ ALGUMAS RUAS PAVIMENTADAS RECENTEMENTE (OITICICA)	POVOADO DO PATATEN (BAR DO GORDÃO)	CURSOS DE CAPACITAÇÃO PROFISSIONAL	2 SUPERMERCADOS E 1 COM CAIXA ELETRÔNICO
CLIMA			COMÉRCIO SÓ EM ÁREA CENTRAL		PROFISSIONAIS CAPACITADOS NAS ESCOLAS DE TEMPO INTEGRAL
				GESTÕES MELHORES NAS INSTITUIÇÕES	SESI/SENAI (ESCOLA PROFISSIONALIZANTE)
				ARENINHAS/PRAÇAS (JOVENS OCIOSOS SE DESLOCAM PARA OUTRAS ÁREAS)	EJA

Figura 4.2.6 - Painel Temático - Distrito de Camará - Grupo 04 - Sustentabilidade Ambiental

CAMARÁ					
GRUPO 4: SUSTENTABILIDADE AMBIENTAL					
ASPECTOS POSITIVOS E NEGATIVOS				PROPOSTAS DE SOLUÇÕES E MELHORIAS	
POLUIÇÃO DA ÁGUA DAS LAGOAS	UTILIZAÇÃO INADEQUADA DE LAGOAS (USAM PARA ANIMAIS)	NÃO TEM POLICLINICA/UPA	ILUMINAÇÃO PÚBLICA	CURSOS DE CAPACITAÇÃO	OOFFICIALIZAÇÃO DE BAIROS (ALVES FERREIRA DE LIMA)
		NÃO TEM COLETA SELETIVA		MELHORIA NA INFRAESTRUTURA DAS ESCOLAS INTEGRAIS (BANHEIROS, ARMÁRIOS)	CRECHE INTEGRAL
POLUIÇÃO SONORA	COLETA DE LIXO (POUCAS VEZES/15 EM 15)	NÃO TEM LIXEIRA NAS PRAÇAS, PARQUINHOS, EQUIPAMENTOS DE GINÁSTICA	PAVIMENTAÇÃO DAS VIAS	MELHORAR/REVITALIZAR AS ÁREAS DAS LAGOAS	CRIAR LINHA CAMARÁ/CENTRO - BR116
ÁREAS SUJAS				FAZER ESPAÇOS DE CONVÍVIOS/ESPAÇOS DE LAZER	ARENINHA
INSEGURANÇA				AMPLIAR AS ROTAS DE TGA E PARAR EM TODOS OS PRÉDISO PÚBLICOS	DUPLICAR PRAÇAS
				INSTALAÇÃO DE ECOPONTOS	PAVIMENTAÇÃO DAS VIAS
				INSTALAÇÃO DE UM CENTRO DE CONVIVÊNCIA QUE ATENDAM CIANÇAS, JOVENS, ADULTOS, IDOSOS, PESSOAS C/ DEFICIÊNCIA	SANEAMENTO
				OFERECER EJA (SUPLENTE)	AMPIAR O ABSTECIMENTO DE ÁGUA

Figura 4.2.7 - Painel Temático - Distrito de Camará - Grupo 05 - Habitação e Moradia

CAMARÁ				
GRUPO 05: HABITAÇÃO E MORADIA				
ASPECTOS POSITIVOS E NEGATIVOS			PROPOSTAS DE SOLUÇÕES E MELHORIAS	
PROGRAMA MUNICIPAL DE ALUGUEL SOCIAL	HABITAÇÃO GARANTIDA	NÃO TEM PRAÇAS, PARQUES	POSSE / SERVIÇOS PÚBLICOS (HABITAÇÃO)	AJUSTAR/AMPLIAR ACESSIBILIDADE
SEGURANÇA/DESLOCAMENTOS	BANCO DE TERRAS ONDE IMPLANTARAM MORADIA	NÃO TEM ACESSIBILIDADE	AMPLIAR PROGRAMA MUNICIPAL DE ALUGUEL SOCIAL	LAZER/LAGOAS
				SEGURANÇA



MEMÓRIA DAS ATIVIDADES

Figura 4.2.8 - Lista de Participantes - Oficina Comunitária 02

PLANO DIRETOR PARTICIPATIVO DE AQUÍRAZ LEITURA COMUNITÁRIA DA REALIDADE LOCAL OFICINAS COMUNITÁRIAS LISTA DE PARTICIPANTES				
DISTRITO:	CAMARÁ	DATA:	18/06/2024	
LOCAL:	QUART JOÃO PIRES CREOSO	HORA:	08:00	
		No. DE PARTICIPANTES:		
GRUPO	NOME	INSTITUIÇÃO	TELEFONE	E-MAIL
1	Margarida Silva		915715554	
2	MARLENE OLIVEIRA S & C		95374153	
3	MARIA APARECIDA DA SILVA		952611029	
4	Shirley Apolônio da Silva		921772005	
5	ANA KÁTIA SOARES DE ALMEIDA		911312277	karlafernandes@brtur.com.br
1	Paula Soares			
2	Cidara			
3	ROSALBA			
4	KEILA		91358110	
5	Renata de Sousa Traves		931282754	
1	Marceline			
2	Marta de Paula Vasconcelos			
3	MARLENE			
4	MARLENE SILVA SANTOS		93533184	
5	MARLENE SILVA DE SOUZA		913481815	marleneoliveira2023@gmail.com

KL ENGENHARIA
R. Engenheiro Santana Júnior, 3000 - 4º Andar - Tel.: 85-3261.8766 - Fax: 85-3261.4766
CER: 60.192-200 - Cocó - Fortaleza - CE - revisadopdpdeaquiraz@gmail.com - www.kl.com.br

PLANO DIRETOR PARTICIPATIVO DE AQUÍRAZ LEITURA COMUNITÁRIA DA REALIDADE LOCAL OFICINAS COMUNITÁRIAS LISTA DE PARTICIPANTES				
DISTRITO:	CAMARÁ	DATA:	18/06/2024	
LOCAL:	QUART JOÃO PIRES CREOSO	HORA:	08:00	
		No. DE PARTICIPANTES:		
GRUPO	NOME	INSTITUIÇÃO	TELEFONE	E-MAIL
1	marlene silva santos		913481815	
2	MARLENE SILVA SANTOS		913481815	
3	ITA BRENDA BARROSA DE SOUZA		994249348	
4	ITA MARGARA BARROSA DE SOUZA		993395036	
5	Renata de Sousa Traves		931282754	
1	MARLENE SILVA SANTOS			
2	MARLENE SILVA SANTOS		93533184	
3	ANILIA SOARES		939356453	
4	MARLENE SILVA SANTOS		931282754	
5	MARLENE SILVA SANTOS		93533184	
6	MARLENE SILVA SANTOS		93533184	
7	MARLENE SILVA SANTOS		93533184	
8	MARLENE SILVA SANTOS		93533184	
9	MARLENE SILVA SANTOS		93533184	
10	MARLENE SILVA SANTOS		93533184	
11	MARLENE SILVA SANTOS		93533184	
12	MARLENE SILVA SANTOS		93533184	
13	MARLENE SILVA SANTOS		93533184	
14	MARLENE SILVA SANTOS		93533184	
15	MARLENE SILVA SANTOS		93533184	
16	MARLENE SILVA SANTOS		93533184	
17	MARLENE SILVA SANTOS		93533184	
18	MARLENE SILVA SANTOS		93533184	
19	MARLENE SILVA SANTOS		93533184	
20	MARLENE SILVA SANTOS		93533184	
21	MARLENE SILVA SANTOS		93533184	
22	MARLENE SILVA SANTOS		93533184	
23	MARLENE SILVA SANTOS		93533184	
24	MARLENE SILVA SANTOS		93533184	
25	MARLENE SILVA SANTOS		93533184	
26	MARLENE SILVA SANTOS		93533184	
27	MARLENE SILVA SANTOS		93533184	
28	MARLENE SILVA SANTOS		93533184	
29	MARLENE SILVA SANTOS		93533184	
30	MARLENE SILVA SANTOS		93533184	
31	MARLENE SILVA SANTOS		93533184	
32	MARLENE SILVA SANTOS		93533184	
33	MARLENE SILVA SANTOS		93533184	
34	MARLENE SILVA SANTOS		93533184	
35	MARLENE SILVA SANTOS		93533184	
36	MARLENE SILVA SANTOS		93533184	
37	MARLENE SILVA SANTOS		93533184	
38	MARLENE SILVA SANTOS		93533184	
39	MARLENE SILVA SANTOS		93533184	
40	MARLENE SILVA SANTOS		93533184	
41	MARLENE SILVA SANTOS		93533184	
42	MARLENE SILVA SANTOS		93533184	
43	MARLENE SILVA SANTOS		93533184	
44	MARLENE SILVA SANTOS		93533184	
45	MARLENE SILVA SANTOS		93533184	
46	MARLENE SILVA SANTOS		93533184	
47	MARLENE SILVA SANTOS		93533184	
48	MARLENE SILVA SANTOS		93533184	
49	MARLENE SILVA SANTOS		93533184	
50	MARLENE SILVA SANTOS		93533184	
51	MARLENE SILVA SANTOS		93533184	
52	MARLENE SILVA SANTOS		93533184	
53	MARLENE SILVA SANTOS		93533184	
54	MARLENE SILVA SANTOS		93533184	
55	MARLENE SILVA SANTOS		93533184	
56	MARLENE SILVA SANTOS		93533184	
57	MARLENE SILVA SANTOS		93533184	
58	MARLENE SILVA SANTOS		93533184	
59	MARLENE SILVA SANTOS		93533184	
60	MARLENE SILVA SANTOS		93533184	
61	MARLENE SILVA SANTOS		93533184	
62	MARLENE SILVA SANTOS		93533184	
63	MARLENE SILVA SANTOS		93533184	
64	MARLENE SILVA SANTOS		93533184	
65	MARLENE SILVA SANTOS		93533184	
66	MARLENE SILVA SANTOS		93533184	
67	MARLENE SILVA SANTOS		93533184	
68	MARLENE SILVA SANTOS		93533184	
69	MARLENE SILVA SANTOS		93533184	
70	MARLENE SILVA SANTOS		93533184	
71	MARLENE SILVA SANTOS		93533184	
72	MARLENE SILVA SANTOS		93533184	
73	MARLENE SILVA SANTOS		93533184	
74	MARLENE SILVA SANTOS		93533184	
75	MARLENE SILVA SANTOS		93533184	
76	MARLENE SILVA SANTOS		93533184	
77	MARLENE SILVA SANTOS		93533184	
78	MARLENE SILVA SANTOS		93533184	
79	MARLENE SILVA SANTOS		93533184	
80	MARLENE SILVA SANTOS		93533184	
81	MARLENE SILVA SANTOS		93533184	
82	MARLENE SILVA SANTOS		93533184	
83	MARLENE SILVA SANTOS		93533184	
84	MARLENE SILVA SANTOS		93533184	
85	MARLENE SILVA SANTOS		93533184	
86	MARLENE SILVA SANTOS		93533184	
87	MARLENE SILVA SANTOS		93533184	
88	MARLENE SILVA SANTOS		93533184	
89	MARLENE SILVA SANTOS		93533184	
90	MARLENE SILVA SANTOS		93533184	
91	MARLENE SILVA SANTOS		93533184	
92	MARLENE SILVA SANTOS		93533184	
93	MARLENE SILVA SANTOS		93533184	
94	MARLENE SILVA SANTOS		93533184	
95	MARLENE SILVA SANTOS		93533184	
96	MARLENE SILVA SANTOS		93533184	
97	MARLENE SILVA SANTOS		93533184	
98	MARLENE SILVA SANTOS		93533184	
99	MARLENE SILVA SANTOS		93533184	
100	MARLENE SILVA SANTOS		93533184	

KL ENGENHARIA
R. Engenheiro Santana Júnior, 3000 - 4º Andar - Tel.: 85-3261.8766 - Fax: 85-3261.4766
CER: 60.192-200 - Cocó - Fortaleza - CE - revisadopdpdeaquiraz@gmail.com - www.kl.com.br

PLANO DIRETOR PARTICIPATIVO DE AQUÍRAZ LEITURA COMUNITÁRIA DA REALIDADE LOCAL OFICINAS COMUNITÁRIAS LISTA DE PARTICIPANTES				
DISTRITO:	CAMARÁ	DATA:	18/06/2024	
LOCAL:	QUART JOÃO PIRES CREOSO	HORA:	08:00	
		No. DE PARTICIPANTES:		
GRUPO	NOME	INSTITUIÇÃO	TELEFONE	E-MAIL
1	MARLENE SILVA SANTOS		93533184	
2	MARLENE SILVA SANTOS		93533184	
3	MARLENE SILVA SANTOS		93533184	
4	MARLENE SILVA SANTOS		93533184	
5	MARLENE SILVA SANTOS		93533184	
1	MARLENE SILVA SANTOS		93533184	
2	MARLENE SILVA SANTOS		93533184	
3	MARLENE SILVA SANTOS		93533184	
4	MARLENE SILVA SANTOS		93533184	
5	MARLENE SILVA SANTOS		93533184	
6	MARLENE SILVA SANTOS		93533184	
7	MARLENE SILVA SANTOS		93533184	
8	MARLENE SILVA SANTOS		93533184	
9	MARLENE SILVA SANTOS		93533184	
10	MARLENE SILVA SANTOS		93533184	
11	MARLENE SILVA SANTOS		93533184	
12	MARLENE SILVA SANTOS		93533184	
13	MARLENE SILVA SANTOS		93533184	
14	MARLENE SILVA SANTOS		93533184	
15	MARLENE SILVA SANTOS		93533184	
16	MARLENE SILVA SANTOS		93533184	
17	MARLENE SILVA SANTOS		93533184	
18	MARLENE SILVA SANTOS		93533184	
19	MARLENE SILVA SANTOS		93533184	
20	MARLENE SILVA SANTOS		93533184	
21	MARLENE SILVA SANTOS		93533184	
22	MARLENE SILVA SANTOS		93533184	
23	MARLENE SILVA SANTOS		93533184	
24	MARLENE SILVA SANTOS		93533184	
25	MARLENE SILVA SANTOS		93533184	
26	MARLENE SILVA SANTOS		93533184	
27	MARLENE SILVA SANTOS		93533184	
28	MARLENE SILVA SANTOS		93533184	
29	MARLENE SILVA SANTOS		93533184	
30	MARLENE SILVA SANTOS		93533184	
31	MARLENE SILVA SANTOS		93533184	
32	MARLENE SILVA SANTOS		93533184	
33	MARLENE SILVA SANTOS		93533184	
34	MARLENE SILVA SANTOS		93533184	
35	MARLENE SILVA SANTOS		93533184	
36	MARLENE SILVA SANTOS		93533184	
37	MARLENE SILVA SANTOS		93533184	
38	MARLENE SILVA SANTOS		93533184	
39	MARLENE SILVA SANTOS		93533184	
40	MARLENE SILVA SANTOS		93533184	
41	MARLENE SILVA SANTOS		93533184	
42	MARLENE SILVA SANTOS		93533184	
43	MARLENE SILVA SANTOS		93533184	
44	MARLENE SILVA SANTOS		93533184	
45	MARLENE SILVA SANTOS		93533184	
46	MARLENE SILVA SANTOS		93533184	
47	MARLENE SILVA SANTOS		93533184	
48	MARLENE SILVA SANTOS		93533184	
49	MARLENE SILVA SANTOS		93533184	
50	MARLENE SILVA SANTOS		93533184	
51	MARLENE SILVA SANTOS		93533184	
52	MARLENE SILVA SANTOS		93533184	
53	MARLENE SILVA SANTOS		93533184	
54	MARLENE SILVA SANTOS		93533184	
55	MARLENE SILVA SANTOS		93533184	
56	MARLENE SILVA SANTOS		93533184	
57	MARLENE SILVA SANTOS		93533184	
58	MARLENE SILVA SANTOS		93533184	
59	MARLENE SILVA SANTOS		93533184	
60	MARLENE SILVA SANTOS		93533184	
61	MARLENE SILVA SANTOS		93533184	
62	MARLENE SILVA SANTOS		93533184	
63	MARLENE SILVA SANTOS		93533184	
64	MARLENE SILVA SANTOS		93533184	
65	MARLENE SILVA SANTOS		93533184	
66	MARLENE SILVA SANTOS		93533184	
67	MARLENE SILVA SANTOS		93533184	
68	MARLENE SILVA SANTOS		93533184	
69	MARLENE SILVA SANTOS		93533184	
70	MARLENE SILVA SANTOS		93533184	
71	MARLENE SILVA SANTOS		93533184	
72	MARLENE SILVA SANTOS		93533184	
73	MARLENE SILVA SANTOS		93533184	
74	MARLENE SILVA SANTOS		93533184	
75	MARLENE SILVA SANTOS		93533184	
76	MARLENE SILVA SANTOS		93533184	
77	MARLENE SILVA SANTOS		93533184	
78	MARLENE SILVA SANTOS		93533184	
79	MARLENE SILVA SANTOS		93533184	
80	MARLENE SILVA SANTOS		93533184	
81	MARLENE SILVA SANTOS		93533184	
82	MARLENE SILVA SANTOS		93533184	
83	MARLENE SILVA SANTOS		93533184	
84	MARLENE SILVA SANTOS		93533184	
85	MARLENE SILVA SANTOS		93533184	
86	MARLENE SILVA SANTOS		93533184	
87	MARLENE SILVA SANTOS		93533184	
88	MARLENE SILVA SANTOS		93533184	
89	MARLENE SILVA SANTOS		93533184	
90	MARLENE SILVA SANTOS		93533184	
91	MARLENE SILVA SANTOS		93533184	
92	MARLENE SILVA SANTOS		93533184	
93	MARLENE SILVA SANTOS		93533184	
94	MARLENE SILVA SANTOS</			



PLANO DIRETOR PARTICIPATIVO DE AQUIRAZ
LEITURA COMUNITÁRIA DA REALIDADE LOCAL
OFICINAS COMUNITÁRIAS
LISTA DE PARTICIPANTES

DISTRITO: Quilombo DATA: 18/06/2024
LOCAL: ruel 3000 FIDES CREDOSO HORA: 08h.
No. DE PARTICIPANTES:

GRUPO	NOME	INSTITUIÇÃO	TELEFONE	E-MAIL
1	Thaiane da Silva Mendes	SEPMID	95352816	thamendes@sepmid.com.br
2	Thaysa Cristina Batista Martins	SEPMID	95352816	thaysa.abatista@sepmid.com.br
3	Amélia Regina de Sales Souza	SEPMID	95352816	
4	Wagner Pereira Gomes Cavaleiro	SEPMID	95352816	
5	Wagner de Sales Silva	SEPMID	95352816	
6	Wagner de Sales Silva	SEPMID	95352816	
7	Wagner de Sales Silva	SEPMID	95352816	
8	Wagner de Sales Silva	SEPMID	95352816	
9	Wagner de Sales Silva	SEPMID	95352816	
10	Wagner de Sales Silva	SEPMID	95352816	
11	Wagner de Sales Silva	SEPMID	95352816	
12	Wagner de Sales Silva	SEPMID	95352816	
13	Wagner de Sales Silva	SEPMID	95352816	
14	Wagner de Sales Silva	SEPMID	95352816	
15	Wagner de Sales Silva	SEPMID	95352816	

KL ENGENHARIA
R. Engenheiro Santana Júnior, 3000 - 4º Andar - Tel.: 85-3261.8766 - Fax: 85-3261.4766
CER: 60.192-200 - Cocó - Fortaleza - CE - revisaodopdpdeaquiraz@gmail.com - www.kl.com.br

Figura 4.2.9 - Registros Fotográficos - Oficina Comunitária 02



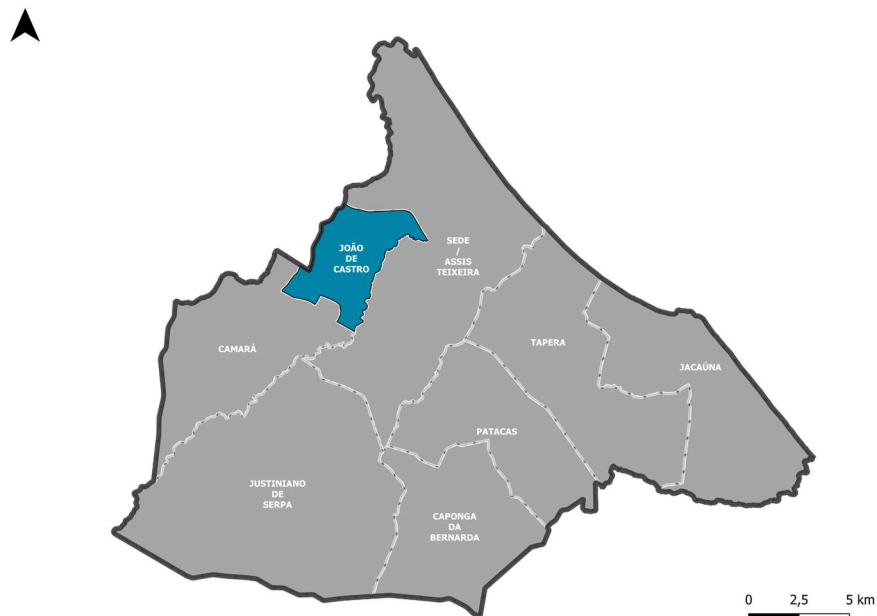


4.3. Distrito de João de Castro

OFICINA COMUNITÁRIA 03 - JOÃO DE CASTRO		
DATA: 19/06/2024	HORA: 08:00hs	PARTICIPANTES: 84
LOCAL: CEC MARIA DE CASTRO BERNARDO		

FICHA TÉCNICA DO DISTRITO	
ÁREA: 1.988,42 ha	POPULAÇÃO: 5.950 habitantes
LIMITES: Eusébio e Aquiraz, com os distritos de João de Castro, Sede, Assis Teixeira e Justiniano de Serpa.	
LOCALIDADES: Tapuio, Baixa Grande, Alto dos Pereiras, Cachoeira, Pindoba.	

Figura 4.3.1 - Mapa do Distrito de João de Castro



Elaborado: KL Engenharia, 2024.



Figura 4.3.2 - “Cartão Postal” do Distrito de João de Castro



Fonte: Participantes da Oficina Comunitária 03.
Elaborado:KL Engenharia, 2024.

ANÁLISE DOS PAINÉIS TEMÁTICOS DOS GRUPOS

A seguir, apresenta-se os Painéis Temáticos produzidos por cada grupo, com os respectivos comentários da equipe técnica da consultora contratada:

Grupo 01 - Bem Estar Social, Cultura e Memória

Com o objetivo de construir um diagnóstico de cada distrito, referente às questões que envolvem a garantia e o acesso dos moradores locais aos serviços essenciais e a oferta de políticas públicas setoriais, que permeiam a Educação, Saúde, Assistência Social, Segurança Pública, Cultura, Esporte e Lazer, foi realizada uma dinâmica onde cada tema setorial foi abordado, e de acordo as percepções e vivências dos moradores, as observações eram classificadas em aspectos positivo e negativos, e em seguida, com base no produto criado por eles, eram construídas propostas de soluções e melhorias, conforme descrição a seguir:

Sobre a Saúde, os moradores de João de Castro, afirmaram como pontos positivos a existência de 2 UBS no distrito e do Hospital Geral de Aquiraz. Como ponto negativo, afirmaram que a estrutura da UBS de Baixa Grande é precária, funcionando em uma casa alugada improvisada, onde não possui ambulância e não possui equipe completa, faltando Dentista. De forma geral, faltam medicamentos de uso contínuo para

68

serem distribuídos e os moradores têm dificuldade de ir ao Hospital, localizado na Sede, por conta da distância e dificuldade de transporte público. Como sugestões, relataram a necessidade de ampliar e reformar as UBS existentes, equipando os equipamentos com equipe especializada completa, ambulância própria, e capacitação contínua dos profissionais. Relataram ainda a necessidade construção de um equipamento que atenda urgência e emergência no distrito.

Em relação à Educação, foram apontados como positivos, os fatos da escola principal possuir uma boa estrutura, funcionar como Tempo Integral e ter transporte escolar ofertado. Como pontos negativos alegaram que as escolas menores do distrito estão com uma estrutura ruim e possuem profissionais não capacitados. Falta escola de ensino médio no distrito e o transporte escolar não atende a todas as localidades. as propostas de melhoria e soluções encontradas foram a ampliação e a reforma das escolas menores do distrito; a capacitação contínua dos profissionais, em especial os que trabalham na educação infantil; a construção de uma escola de nível médio; a ampliação da modalidade de Tempo Integral para outras escolas e ampliação da rota do transporte escolar para todas as localidades.

No tocante a cultura, o destaque positivo foi o festejo da Padroeira Santa Edwiges, e os aspectos negativos foram a falta de apoio e incentivo da prefeitura a esse evento e a inexistência de algum equipamento de referência de cultura. Foi sugerido que a prefeitura apoiasse e incentivasse os festejos locais; a construção de um equipamento de cultura no distrito e a oferta de programas e projetos culturais para jovens e idosos.

Diante do tema Esporte e Lazer, positivamente indicaram a existência de um campo de futebol na Baixa Grande, de lagoas, e de um esporte local conhecido como “pega de boi”, uma espécie de vaquejada, adaptada a regras locais. Negativamente apontaram que não existem praças no distrito, não existe incentivo e espaços para a prática de esportes, as lagoas não são acessíveis, pois estão cercadas de muros e casas particulares, e não existe um local (pista) para a prática do “pega de boi”. Como sugestão, propuseram a construção de praças e locais de lazer, da construção de 2 Areninhas (No



Tapuio e na Baixa Grande), instalação de academias ao ar livre e parque para as crianças, Urbanização das lagoas para a criação de áreas para o esporte e lazer e a construção de um espaço (pista) para a prática e o incentivo ao “pega de boi”.

Sobre Segurança Pública relataram como positivo apenas a existência de câmeras de videomonitoramento, e destacaram negativamente a inexistência de um posto policial local, a falta de rondas preventivas, a falta de iluminação pública, e a presença de organizações criminosas que estão sempre provocando brigas e confusões na comunidade. As propostas foram a instalação de um posto policial local, instalação de mais câmeras de videomonitoramento, melhorias na iluminação pública e rondas ostensivas e preventivas frequentes nas localidades.

Finalizando a dinâmica, foram apontados como pontos positivos da Assistência Social a existência de um CRAS de referência (Camará) e o CRAS Móvel, e negativos, apontaram que o CRAS de referência se localiza longe, pois é em outro distrito e não consegue estabelecer uma boa comunicação com os moradores. Sugeriram então a abertura de um ponto de apoio do CRAS no Distrito; ampliação do atendimento do CRAS Móvel; Melhoria da comunicação com os moradores e a criação de um centro de idosos no distrito.

Grupo 02 - Integração Urbana

De acordo com o debate proposto, foram identificados diversos problemas que impactam negativamente o fortalecimento e a integração urbana do distrito. Entre eles estão a escassez de transporte coletivo, a falta de pavimentação adequada e problemas relacionados à acessibilidade das calçadas.

Além disso, a ocorrência de alagamentos durante períodos de chuva foi apontada como uma preocupação significativa. A qualidade do transporte escolar e a falta de rondas policiais adequadas também foram destacadas, afetando a segurança e o bem-estar dos moradores.



Outro ponto discutido foi a ausência de ensino profissionalizante na região, limitando as oportunidades de capacitação e emprego para a população. A organização deficiente do sistema de segurança pública e a falta de infraestrutura básica, como água, energia, internet e telefone, também foram mencionadas como desafios urgentes.

Também foi relatado que a atenção básica em saúde, de maneira geral, é considerada insuficiente, assim como a carência de creches para atender à demanda local.

Diante desses desafios identificados, o grupo propôs diversas medidas para enfrentá-los, quais sejam: implementação de projetos de pavimentação e drenagem para melhorar a infraestrutura viária e reduzir problemas como alagamentos. Além disso, foi sugerido um plano abrangente de infraestrutura para atrair investimentos, visando diversificar e expandir os serviços disponíveis na região.

Para promover a mobilidade urbana e a segurança dos pedestres e ciclistas, foram propostas a criação de ciclofaixas e a melhoria da acessibilidade das calçadas. Também foi destacada a necessidade de aumentar e regularizar o transporte coletivo, garantindo um serviço eficiente e abrangente para toda a população.

Outra iniciativa sugerida foi a utilização dos espaços livres disponíveis para incentivar o comércio local, contribuindo para o desenvolvimento econômico sustentável do distrito. Além disso, foi enfatizada a importância de fortalecer os serviços básicos, como saúde, educação e segurança, para melhorar a qualidade de vida dos moradores.

Grupo 03 – Dinamismo Econômico

No Distrito de João de Castro, foi conduzida uma dinâmica comunitária para identificar os aspectos positivos e negativos do dinamismo econômico local e para propor soluções e melhorias. Os participantes discutiram vários pontos críticos, divididos em três categorias: aspectos positivos e negativos, e propostas de soluções e melhorias.

Aspectos Positivos e Negativos

Positivos:

- Proximidade para retirada de dinheiro no supermercado Jurandir em Camará.
- Presença de agentes de saúde na região.

Negativos:

- Distância para a sede do município, com uma preferência pelos serviços disponíveis em Eusébio.
- Poucos atendimentos nos postos de saúde, exigindo que os moradores cheguem muito cedo para serem atendidos.
- Falta de medicamentos nos postos de saúde.
- Ausência de um posto policial.
- Transporte com apenas três horários de ida e volta, dificultando a movimentação dos moradores.
- Falta de empregos locais, forçando os residentes a buscarem trabalho em Eusébio ou Fortaleza.

Propostas de Soluções e Melhorias

Os moradores sugeriram diversas iniciativas para melhorar a qualidade de vida e o dinamismo econômico do Distrito de João de Castro:

Infraestrutura de Saúde:

- Aumento no número de atendimentos e disponibilidade de medicamentos nos postos de saúde.



Segurança:

- Estabelecimento de um posto policial para aumentar a segurança na região.

Empregos e Formação:

- Criação de centros de formação profissional em áreas como artesanato, renda e crochê.
- Implementação de uma escola profissionalizante para oferecer cursos de capacitação e aumentar a empregabilidade local.

Transporte e Mobilidade:

- Melhoria no sistema de transporte, aumentando a frequência dos horários de ônibus para facilitar o deslocamento dos moradores.
- A comunidade também relatou o desejo de ter na localidade linhas para áreas de lazer como praias, hoje, sendo necessário no mínimo pegar 02 ônibus, com horários restritos de ida e volta dificultando o traslado.

Lazer e Espaços Públicos:

- Construção de uma praça equipada com aparelhos de ginástica e parquinho para as crianças.
- Desenvolvimento de polos de lazer, incluindo quadras, ginásios e areninhas, para oferecer atividades recreativas para a comunidade.

Comércio e Serviços:

- Promoção de feiras comunitárias para incentivar o comércio local e dar aos moradores acesso a produtos frescos e locais.

- Estabelecimento de farmácias para melhorar o acesso a medicamentos e produtos de saúde.

A dinâmica mostrou o comprometimento dos moradores de João de Castro em trabalhar juntos para melhorar sua comunidade. As propostas apresentadas visam resolver os problemas imediatos e promover um desenvolvimento sustentável e inclusivo, fortalecendo a economia local e melhorando a qualidade de vida para todos.

Grupo 04 – Sustentabilidade Ambiental

Como pontos positivos, os participantes relataram que o distrito é calmo, tranquilo e consideram seguro. Consideram um lugar bom de se morar.

Outros pontos positivos citados relacionam a existência de recursos hídricos e a sua possibilidade de utilização para atividades de lazer.

Quanto aos aspectos negativos, citaram questões relacionadas aos usos de espaços públicos e a falta de equipamentos de lazer nos mesmos (não tem praça e parquinhos), para adultos e crianças. Citaram que precisam se deslocar para outro município (Eusébio) para utilizar equipamentos de lazer, como praças, quadras e etc.

Citaram ainda a falta suficiente de atendimento de pessoas com deficiência (física e intelectual), sejam crianças e/ou adultos. Não há profissionais suficientes e nem equipamentos. Prédios abandonados, inutilizados ou subutilizados.

Citaram como ponto negativo a existência de muitos condomínios se instalando na região com foco em pessoas de fora do distrito e a falta de oferta de unidades habitacionais para pessoas do município. Dificuldade de acesso à moradia.

Outro ponto negativo citado foi a falta de saneamento básico (unidades residenciais com buracos/fossas e fossas sem construção adequada). Iluminação pública inexistente em algumas localidades e insuficiente e/ou precária e instável, com

quedas constantes de energia e interrupção dos serviços, além da dificuldade de atendimento pela empresa responsável (Enel).

Quanto à coleta de resíduos, relataram sobre a falta de coleta de resíduos (lixo) ou sua irregularidade (algumas localidades não tem e em outros é demorada - 1 vez por semana e/ou de 15 em 15 dias). Há ainda dificuldade de coleta de resíduos de poda. Informaram ainda que não existem lixeiras nem tambores públicos para colocar resíduos, não há também coleta seletiva e nem mesmo incentivo a essas práticas pelo município (quem faz separação de lixo faz de maneira particular, para venda ou distribuição de catadores que passam pela região).

Os participantes citaram ainda que as lagoas e açudes não tem infraestrutura para utilização e que muitos lugares fedem, tendo em vista a existência de animais colocados nessas áreas, sendo utilizados de maneira irregular.

A solução sanitária se dá por meio de fossas (com limpeza particular) e o consumo de água se dá por meio de fornecimento de chafarizes públicos ou poços/cacimbas particulares. Não há fornecimento de água pela Cagece, nem esgotamento sanitário e rede de drenagem.

As propostas de melhoria incluem pavimentação de vias, drenagem, iluminação pública e acessibilidade na malha viária, projetos de infraestrutura e saneamento básico (além de ligação de chafarizes públicos para residências), análise periódica da água (inclusive dos recursos hídricos e sua balneabilidade) e do lençol freático, fiscalização das áreas dos distritos, sobretudo quando são utilizados recursos hídricos.

Também foram sugeridas melhorias quanto à coleta de resíduos, tais como inclusão de novas rotas e regularidade de passagem do caminhão (com dias e horários), bem como novas rotas para coleta de resíduos de poda e coleta de poda regular nas rotas existentes.

Propuseram também sobre a construção de pólos de lazer e espaços para esportes. Novas praças e quadras, arborização e paisagismo, com inclusão de equipamentos para crianças e adultos, além de bancos e lixeiras em maior quantidade, e possibilidade de utilização de quadras das escolas pela comunidade.

Incentivar a prática de atividades intelectuais e esportivas, de desenvolvimento social e falaram também sobre a necessidade de estímulo da prefeitura para geração de empregos para moradores da região.

Propuseram ainda a necessidade de regularização fundiária bem como oferta de unidades habitacionais no distrito, além de ampliação de acessos. Precisam ainda da ampliação dos serviços do CRAS.

Grupo 05 – Habitação e Moradia

Na dinâmica proposta os moradores tiveram a oportunidade de expressar os aspectos positivos e negativos das questões habitacionais e de moradia da região, além de formular propostas de melhorias.

Aspectos Positivos e Negativos

Os moradores destacaram os seguintes pontos:

- Aspectos Positivos:

- A Rua João Anastácio de Castro é parcialmente asfaltada.
- Algumas áreas têm potencial para melhorias e desenvolvimento.

- Aspectos Negativos:

- A Rua Aluísio de Castro não é pavimentada.
- Há necessidade de chafariz público.

- A Rua do Chafariz está em condição de chão batido.
- A coleta de lixo é irregular, com a coleta passando apenas uma vez por semana e de forma paga em algumas ruas, como a Rua do Chafariz e a Rua Otacílio B. Castro.
- Não há polo de lazer ou quadras de esporte/areninha.
- A rua da creche/posto em Baixo Grande é de chão batido.
- Esgoto nas lagoas e lagoas sujas/não urbanizadas.

Propostas de Soluções e Melhorias

Os moradores sugeriram diversas soluções e melhorias para os problemas identificados:

Educação e Capacitação:

- Implementar cursos supletivos (fundamental e médio) e profissionalizantes.
- Criar um centro de convivência e cursos de capacitação.

Saúde:

- Estabelecer um posto de saúde na área de Cachoeira/Altodas Pereiras.
- Incluir um CRAS (Centro de Referência de Assistência Social).
- Criar uma UPA ou posto de saúde 24 horas.
- Oferecer acompanhamento psicológico para alunos da Escola de Ensino Fundamental CEC Maria de Castro Bernardo.
- Entregar medicamentos controlados no posto da localidade.
- Prover acompanhamento para TDAH (Transtorno do Déficit de Atenção com Hiperatividade).

Infraestrutura:

- Pavimentar a Rua Aluísio de Castro.
- Aumentar a quantidade de dias da coleta municipal.
- Urbanizar e limpar as lagoas do distrito, transformando-as em balneabilidade.

Apoio Psicológico e Social:

- Incluir psicólogos nos postos de saúde.
- Oferecer capacitação para profissionais da saúde e assistência social.

Infraestrutura Educacional:

- Reformar o auditório da Escola de Ensino Fundamental CEC Maria de Castro Bernardo.

Essa dinâmica comunitária foi fundamental para identificar os problemas mais urgentes da região e propor soluções que, se implementadas, poderão melhorar significativamente a qualidade de vida dos moradores de João de Castro.



Figura 4.3.3 - Painel Temático - Distrito de João de Castro - Grupo 01 - Bem Estar Social, Cultura e Memória

JOÃO DE CASTRO											
GRUPO 1: BEM ESTAR SOCIAL, CULTURA E MEMÓRIA											
ASPECTOS POSITIVOS E NEGATIVOS						PROPOSTAS DE SOLUÇÕES E MELHORIAS					
SAÚDE	EDUCAÇÃO	CULTURA	ESPORTE E LAZER	SEGURANÇA	ASSISTÊNCIA	SAÚDE	EDUCAÇÃO	CULTURA	ESPORTE E LAZER	SEGURANÇA	ASSISTÊNCIA
2 POSTOS DE SAÚDE	ESTRUTURA BOA	FESTA DA PADROEIRA (SANTA EDWIGES)	CAMPO DA BAIXA GRANDE	CÂMERA DE VIDEO MONITORAMENTO	CRAS CAMARÁ	CONSTRUIR, AMPLIAR E REFORMAR POSTOS DE SAÚDE	AMPLIAR E REFORMAR AS ESCOLAS MENORES	PREFEITURA ICENTIVAR E APOIAR OS FESTEJOS	CONSTRUÇÃO DE ARENINHAS (TAPUIO E BAIXO GRANDE)	criação de posto POLICIAL NO DISTRITO	ABERTURA DE UM CRAS NO DISTRITO E/OU AMPLIAÇÃO DO ATENDIMENTO DO CRAS MÓVEL (VIR MAIS VEZES)
HOSPITAL DO AQUIRAZ	TEMPO INTEGRAL		LAGOAS	NÃO TEM POSTO POLICIAL	CRAS MÓVEL	AMPLIAR OS DENTISTAS	CAPACITAÇÃO DOS PROFISSIONAIS DA EDUCAÇÃO INFANTIL	criação de UM CENTRO DE INCENTIVO A CULTURA	CONSTRUÇÃO DE PRAÇAS E LOCAIS DE LAZER	INSTALAÇÃO DE MAIS CÂMERAS	
ESTRUTURA IMPROVISADA, RUIM (É UMA CASA ALUGADA)	TRANSPORTE ESCOLAR	FALTA INCENTIVO E APOIO DA PREFEITURA	ESPORTE "PEGA DE BOI"	NÃO TEM RONDA PREVENTIVA	NÃO ATENDE TODAS AS DEMANDAS E É LONGE	AMBULÂNCIA FIXA	CONSTRUÇÃO DE ESCOLA DE NÍVEL MÉDIO	PROJETOS E PROGRAMAS PARA JOVENS E IDOSOS	ACADEMIA AO AR LIVRE	RONDAS OSTENSIVAS E PREVENTIVAS	MELHORAR OS CANAIS DE COMUNICAÇÃO COM O POVO
NÃO TEM DENTISTA O SUFICIENTE BAIXA GRANDE NÃO TEM E O OUTRO NÃO ATENDE A DEMANDA	ESCOLAS MENORES NÃO TEM ESTRUTURA	NÃO EXISTE EQUIPAMENTO NENHUM	NÃO TEM PRAÇAS	SÓ TEM UMA CÂMERA	COMUNICAÇÃO RUIM DO CRAS - COMUNIDADE	CONSTRUÇÃO DE HOSPITAL DE URGÊNCIA E EMERGÊNCIA	TRANSPORTE ATENDE TODAS AS LOCALIDADES		PARQUE PARA AS CRIANÇAS	MAIS ILUMINAÇÃO PÚBLICA	criação CENTRO DE IDOSOS
NÃO TEM AMBULÂNCIA	PROFISSIONAIS NÃO CAPACITADOS		NÃO TEM ESPAÇOS PARA PRATICAR ESPORTES	NÃO TEM ILUMINAÇÃO PÚBLICA		PROFISSIONAIS CAPACITADOS	AMPLIAR TEMPO INTEGRAL		URBANIZAÇÃO DAS LAGOAS PARA LAZER E ESPORTE		
FALTA MEDICAMENTO	FALTA ENSINO MÉDIO NO DISRITO		LAGOAS NÃO SÃO ACESSÍVEIS (CERCADAS POR MUROS E CASAS)	ORGANIZAÇÕES CRIMINOSAS, BRIGAS E CONFUSÕES		MÉDICO ESECIALIZADOS NOS POSTOS			INCENTIVO AO "PEGA BOI" (CONSTRUÇÃO DE PISTAS)		
HOSPITAL É MUITO LONGE	TRANSPORTE NÃO ATENDE TODAS AS LOCALIDADES		NÃO TEM PISTA PARA O "PEGA DE BOI"								
ATENDIMENTO RUIM			NÃO TEM INCENTIVO AO ESPORTE								

Figura 4.3.4 - Painel Temático - Distrito de João de Castro - Grupo 02 - Integração Urbana

JOÃO DE CASTRO				
GRUPO 2: INTEGRAÇÃO URBANA				
ASPECTOS POSITIVOS E NEGATIVOS			PROPOSTAS DE SOLUÇÕES E MELHORIAS	
TRANSPORTE COLETIVO ESCASSO	TRANSPORTE ESCOLAR	USO DE BICICLETA	PROJETO DE PAVIMENTAÇÃO/DRENAGEM	PROJETO DE INFRAESTRUTURA PARA ATRAIR INVESTIMENTOS
FALTA PAVIMENTAÇÃO	POUCA RONDA (INSEGURANÇA)	FALTA INFRAESTRUTURA (ÁGUA, ENERGIA, INTERNET, TELEFONE)	AUMENTAR E REGULARIZAR TRANSPORTE COLETIVO	FORTALECER SERVIÇOS BÁSICOS
CALÇADAS E ACESSIBILIDADE	NÃO TEM ENSINO PROFISSIONALIZANTE	ATENÇÃO BÁSICA	CICLOFAIXAS / ACESSIBILIDADES E CALÇADAS	UTILIZAR ESPAÇOS LIVRES PARA COMÉRCIO,
PROBLEMAS DE ALAGAMENTO	ORGANIZAÇÃO DE SEGURANÇA RUIM	POUCA CRECHE		



Figura 4.3.5 - Painel Temático - Distrito de João de Castro - Grupo 03 - Dinamismo Econômico

JOÃO DE CASTRO				
GRUPO 3: DINAMISMO ECONÔMICO				
ASPECTOS POSITIVOS E NEGATIVOS			PROPOSTAS DE SOLUÇÕES E MELHORIAS	
DISTÂNCIA PARA A SEDE (PREFERÊNCIA POR SERVIÇOS NO EUSÉBIO)	POUCOS ATENDIMENTOS NOS POSTOS DE SAÚDE (TEM QUE CHEGAR MUITO CEDO PARA CONSEGUIR ATENDIMENTO)	DISTÂNCIA PARA A SEDE (PREFERÊNCIA POR SERVIÇOS NO EUSÉBIO)	PRAÇA COM EQUIPAMENTOS DE GINÁSTICA/PARQUINHO	CENTROS DE FORMAÇÃO (ARTESANATO/RENDA/CROCH E)
RETIRADA DE DINHEIRO SUPERMERCADO JURANDIR (CAMARÁ)	FALTAM MEDICAMENTOS	TRANSPORTE APENAS COM 3 HORÁRIOS IDA/VOLTA (DIFICULTA MOVIMENTAÇÃO)		
02 ÔNIBUS PARA IR A PRAIA	FALTA POSTO POLICIAL		FEIRAS COMUNITÁRIAS	POLO DE LAZER (QUADRAS/GINÁSISOS/ARENIN HAS)
AGENTE DE SAÚDE	FALTAM EMPREGOS	PARA FORTALEZA TEM QUE IR NO EUSÉBIO	ESCOLA PROFISSIONALIZANTE	FARMÁCIAS

Figura 4.3.6 - Painel Temático - Distrito de João de Castro - Grupo 04 - Sustentabilidade Ambiental

JOÃO DE CASTRO				
GRUPO 4: SUSTENTABILIDADE AMBIENTAL				
ASPECTOS POSITIVOS E NEGATIVOS			PROPOSTAS DE SOLUÇÕES E MELHORIAS	
CALMO E TRANQUILO	FALTA ABASTECIMENTO DE ÁGUA	CONDOMÍNIOS E LOTEAMENTOS COM GENTE DE FORA	REGULARIZAÇÃO FUNDIÁRIA	CRAS NOVO (O QUE TEM É LONGE E NÃO TEM TRANSPORTE)
SEGURO	FALTA SANEAMENTO		HORTA COMUNITÁRIA	HIDROGINÁSTICA
AR LIMPO	FALTA CASA	FALTA PSICOPEDAGOGOS PARA ACOMPANHAR CRIANÇAS COM TDH, TOD,...	criação de conjuntos habitacionais	FISIOTERAPIA DE GRAÇA PARA OS TRATAMENTOS MÉDICOS
	VENDA DE IMÓVEIS CAROS (A COMUNIDADE NÃO CONSEGUIE COMPRAR)	NÃO TEM PRAÇA, PARQUINHO, LAZER OU ESPORTE	criação de espaços de convivência, lazer e esportes	
	TRANSPORTE (3, MAS NO MESMO HORÁRIO)	POSTO DE SAÚDE E ESCOLA ABANDONADOS		

Figura 4.3.7 - Painel Temático - Distrito de João de Castro - Grupo 05 - Habitação e Moradia

JOÃO DE CASTRO			
GRUPO 05: HABITAÇÃO E MORADIA			
ASPECTOS POSITIVOS E NEGATIVOS		PROPOSTAS DE SOLUÇÕES E MELHORIAS	
PARCIALMENTE ASFALTADO (RUA JOÃO ANASTÁCIO DE CASTRO)	RUA ALUÍSIO DE CASTRO SEM PAVIMENTAÇÃO	COLOCAR CURSOS SUPLETIVOS (FUNDAMENTAL E MÉDIO) PROFISSIONALIZANTES	PSICÓLOGO NOS POSTOS
	NECESSITA DE CHAFARIZ PÚBLICO	CENTRO DE CONVIVÊNCIA E CURSOS DE CAPACITAÇÃO	AUMENTAR A QUANTIDADE DE DIAS DA COLETA MUNICIPAL
RUA DO CHAFARIZ (CHÃO BATIDO)	NÃO PASSA CAMINHÃO DE LIXO (QUANDO PASSA É 1X PR SEMANA E QUANDO PAGA) - RUA DO CHAFARIZ/ RUA OTACILIO B. CASTRO	POSTO DE SAÚDE (CACHOEIRA/ALTODAS PEREIRAS)	REFORMA DO AUDITÓRIO DA ESCOLA DE ENSINO FUNDAMENTAL CEC MARIA DE CASTRO BERNARDO
NÃO TEM POLO DE LAZER		INCLUIR UM CRAS	
NÃO TEM QUADRAS DE ESPORTE / ARENINHA		UPA/POSTO 24 HORAS	ACOMPANHAMENTO PSICOLÓGICO PARA OS ALUNOS DO CEC MARIA DE CASTRO BERNARDO
CHÃO BATIDO NA RUA DA CRECHE/POSTO (BAIXO GRANDE)	ESGOTO NAS LAGOAS	ENTREGA DE MEDICAMENTOS CONTROLADOS NO POSTO DA LOCALIDADE	CAPACITAÇÃO PARA PROFISSIONAIS
	LAGOAS SUJAS / NÃO URBANIZADAS	ACOMPANHAMENTO TDAH	BALNEABILIDADE DAS LAGOAS DO DISTRITO (NECESSITA)



Figura 4.3.9 - Registros Fotográficos - Oficina Comunitária 03



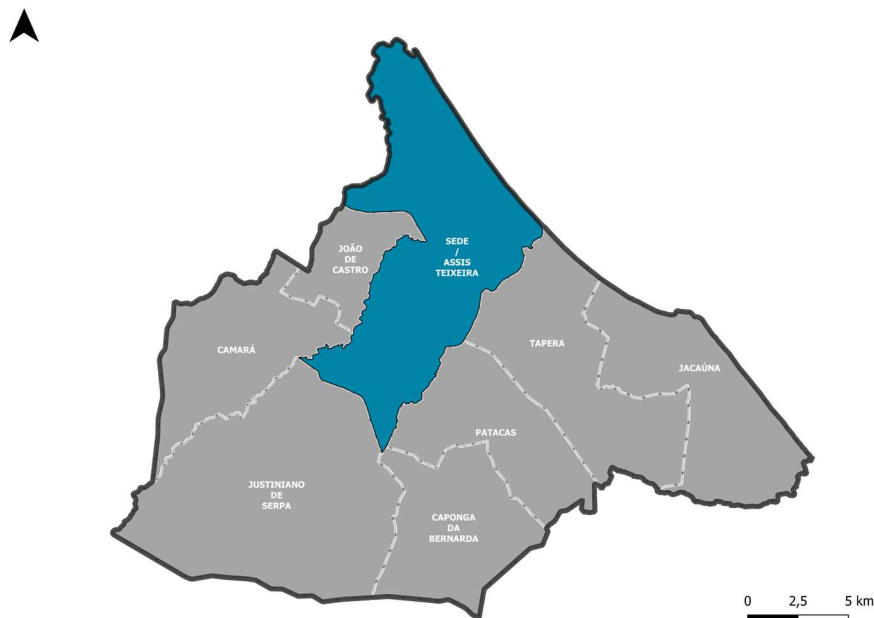


4.4. Sede

OFICINA COMUNITÁRIA 04 - SEDE		
DATA: 20/06/2024	HORA: 08:00hs	PARTICIPANTES: 35
LOCAL: EMEF LAIS SIDRIM TARGINO		

FICHA TÉCNICA DA SEDE	
ÁREA: 9.589,7 ha	POPULAÇÃO: 32.194 habitantes
LIMITES: Fortaleza, Eusébio e Aquiraz, com os distritos de João de Castro, Assis Teixeira e Tapera.	
LOCALIDADES: Sede, Piau, Porto Das Dunas, Prainha e Picão	

Figura 4.4.1 - Mapa da Sede do Município



Elaborado: KL Engenharia, 2024.



Figura 4.4.2 - “Cartão Postal” da Sede de Aquiraz



Fonte: Participantes da Oficina Comunitária 04.
Elaborado: KL Engenharia, 2024.

ANÁLISE DOS PAINÉIS TEMÁTICOS DOS GRUPOS

A seguir, apresenta-se os Painéis Temáticos produzidos por cada grupo, com os respectivos comentários da equipe técnica da consultora contratada:

Grupo 01 - Bem Estar Social, Cultura e Memória

Com o objetivo de construir um diagnóstico de cada distrito, referente às questões que envolvem a garantia e o acesso dos moradores locais aos serviços essenciais e a oferta de políticas públicas setoriais, que permeiam a Educação, Saúde, Assistência Social, Segurança Pública, Cultura, Esporte e Lazer, foi realizada uma dinâmica onde cada tema setorial foi abordado, e de acordo as percepções e vivências dos moradores, as observações eram classificadas em aspectos positivo e negativos, e em seguida, com base no produto criado por eles, eram construídas propostas de soluções e melhorias, conforme descrição a seguir:

Na Saúde relataram como positivo a existência do 3º turno (noite) nas UBS; 3 Centros de Atenção Psicossocial - CAPS (Geral, Álcool e Drogas e Infantil); Hospital Geral e Maternidade; e o Centro de Especialidade Odontológicas - CEO. Como aspectos negativos relataram que as UBS estão sempre lotadas, com atendimento ruim, e falta de

medicamentos de uso contínuo para distribuição; os CAPS estão sempre lotados, e a demora entre as consultas são grandes; e que existem áreas descobertas de Agentes comunitários de Saúde - ACS (no Líbano e na Portelinha). Como sugestão apresentaram a necessidade de reforma e ampliação dos CAPS; ampliação das equipes das UBS e capacitação das equipes de atendimento; e cobertura total dos ACS.

Na Educação, foi pontuado como positivo a quantidade de escolas, a estrutura delas, a existência de escola de tempo Integral de nível médio, a existência de bibliotecas nas escolas, e o transporte escolar com monitor para as crianças, e a existência de um transporte escolar adaptado para as crianças PCDs. De Negativo, relataram que devido a Sede receber alunos de todos os distritos, as salas ficam pequenas e superlotadas, não existem laboratórios de informática, e as vagas na escola profissionalizante são insuficientes para a demanda. Como sugestão foi sugerida a ampliação da Creche da Chácara da Prainha; a implementação de escolas de tempo integral para o ensino fundamental e infantil; e a volta de um programa de reforço escolar, chamado de “mais educação” , que foi cancelado.

Como pontos positivos relacionados à Cultura, relataram a existência de praças, Tapera das Artes, Museus e o Centro das Rendeiras da Prainha, assim como os festejos populares do Natal, Festa da Padroeira, Festas Juninas e Dia das Crianças. Como ponto negativo, relataram dificuldades de acesso aos equipamentos de cultura como os museus, que não são abertos diariamente, necessitando de agendamentos. As propostas de melhoria foram a reforma e melhoria dos equipamentos de cultura e a ampliação do acesso ao público geral.

Sobre o Esporte e o Lazer, os pontos positivos foram a Areninha, o Estádio Municipal, a Casa da Melhor Idade, o Projeto Triathlon, as praças conservadas, as praias e o Rio Catú. Como ponto negativo, afirmaram que faltam vagas nos projetos ligados ao esporte, não atendem as demandas existentes, e para participar de alguma atividade, acabam tendo que pagar alguma taxa. Como propostas foi sugerido a ampliação dos serviços e programas de esporte; a ampliação das vagas nos projetos existentes;

ampliação de projetos voltados para idosos e crianças; e manutenção e reformas nos parques infantis e academias ao ar livre existentes.

Em relação a Segurança Pública, apontaram como ponto positivo a existência de uma delegacia e de câmeras de videomonitoramento, e como negativos apontaram a localização de difícil acesso e falta de profissionais na delegacia, o efetivo pequeno de guardas municipais, e a truculência dos policiais nas comunidades. A sugestão encontrada foi a ampliação da cobertura do videomonitoramento e a ampliação do quantitativo de guardas municipais.

Por fim, em relação a Assistência Social, afirmaram positivamente a existência e o bom atendimento prestado pelo CRAS Sede, a Casa do Cidadão, o Centro de Referência Especializado em Assistência Social - CREAS, e a atuação da equipe do Cadastro Único. Negativamente relataram que o atendimento no Conselho Tutelar deixa a desejar, falta de programas habitacionais e a existência de unidades habitacionais dos Residenciais do Minha Casa Minha Vida - MCMV desocupadas e não realocadas para quem precisa. Como sugestão, indicaram a ampliação da oferta do benefício de Aluguel Social; ampliação de projetos habitacionais; capacitação dos Conselheiros Tutelares; Ampliação do CRAS Sede e implementação de um ponto de apoio do CRAS na comunidade da Chácara da Prainha.

Grupo 02 - Integração Urbana

De acordo com o debate proposto, os principais desafios que dificultam o fortalecimento e a integração urbana do distrito incluem a escassa oferta de vagas de emprego e programas de lazer para crianças e adolescentes. Foi destacado que os atrasos nos benefícios de assistência social têm um impacto significativo no acesso aos serviços essenciais. Além disso, os serviços de saúde não conseguem atender toda a população, e apesar da existência de uma escola profissionalizante, as vagas disponíveis não são suficientes para atender à demanda.

Como aspecto positivo, foi informado que o transporte escolar atende bem a todo o distrito, e que a Casa da Melhor Idade oferece diversas atividades em promoção à saúde.

As propostas do grupo incluem promover melhorias na atenção básica de saúde de forma geral, e estimular a realização de feiras livres e a oferta de cursos profissionalizantes em trabalhos manuais e técnicos. Também foi sugerido aumentar a oferta de vagas de emprego na região.

Foi destacado ainda que ações cooperativas e incentivos para serviços de assistência social poderiam proporcionar uma melhor qualidade de vida para os moradores do distrito.

Grupo 03 – Dinamismo Econômico

O grupo destacou a dinâmica econômica como um ponto forte do distrito, o que sugere um ambiente econômico favorável para negócios e empreendimento. Outro aspecto positivo mencionado foi a presença de um shopping, que contribui para a oferta de bens e serviços, além de gerar emprego e movimentar a economia local, assim como a presença de supermercados.

Em contrapartida, os participantes apontaram a ausência de setores econômicos importantes como agropecuária, mineração e hotelaria foi destacada como uma limitação significativa para o desenvolvimento econômico diversificado da região.

Para enfrentar esses desafios e melhorar a dinâmica econômica local, os moradores sugeriram a implementação de cursos profissionalizantes integrados com a Casa do Cidadão. Essa iniciativa visa capacitar a população local, proporcionando habilidades que podem aumentar a empregabilidade e incentivar o empreendedorismo.

Grupo 04 – Sustentabilidade Ambiental

No Distrito, a comunidade citou como ponto positivo a existência de recursos hídricos e equipamentos urbanos, bem como a existência de força cultural com a presença de comunidade quilombola e indígena.

Quanto aos aspectos negativos, falaram sobre o abandono da comunidade quilombola. Citaram a poluição do Rio Catu e Rio Pacoti, dizendo que os mesmos estão abandonados e a água e o lençol freático estão contaminados. Estão com margens sujas e abandonadas. Não há drenagem adequada e não existe escoamento, e nem saneamento. Falaram sobre a existência de esgotos lançados nos rios.

Outros pontos negativos citados tratam sobre a falta de fiscalização de terrenos abandonados e sobre a mobilidade reduzida e falta de preservação do patrimônio do centro histórico, bem como adequabilidade de uso dos equipamentos e trânsito travado/dificultado na área, com dificuldade de fluxo.

Citaram ainda a falta suficiente de atendimento de pessoas com deficiência (física e intelectual), sejam crianças e/ou adultos. Não há profissionais suficientes e nem equipamentos. Prédios abandonados, inutilizados ou subutilizados.

Outro ponto negativo citado foi a falta de saneamento básico ou inadequados. Iluminação pública instável em algumas áreas (ex.: Ribeira), com quedas constantes de energia e interrupção dos serviços, além da dificuldade de atendimento pela empresa responsável (Enel). Existência de ligações clandestinas.

Quanto à coleta de resíduos, relataram sobre a irregularidade da coleta de resíduos (lixo) (algumas localidades não tem e em outros é demorada - uma vez por semana ou duas vezes por semana). Há ainda dificuldade de coleta de resíduos de poda (sobretudo nas localidades mais distantes). Não há também coleta seletiva e nem mesmo incentivo a essas práticas pelo município. Falta educação ambiental.

Os participantes citaram ainda que as lagoas e açudes não tem infraestrutura para utilização e que muitos lugares fedem, tendo em vista a existência de animais colocados nessas áreas, sendo utilizados de maneira irregular.

A solução sanitária se dá por meio de fossas (com limpeza particular) e o consumo de água se dá por meio de fornecimento de chafarizes públicos ou poços/cacimbas particulares. Há fornecimento de água pela Cagece em algumas áreas da localidade.

As propostas de melhoria incluem apoio à comunidade quilombola, com fortalecimento da cultura e a elevação do grau de importância da mesma para a região. Necessidade de regularização de imóveis, bem como ampliação de oferta de equipamentos públicos para esporte e lazer e oferta de cursos para a comunidade, tendo em vista o desenvolvimento pessoal e a qualificação profissional, inclusive com oferta de cursos para alfabetização de adultos e idosos.

Pavimentação adequada de via e acessibilidade na malha viária. inserção de bicicletários e modais de trânsito acessíveis. Fiscalização efetiva de espaços públicos, sobretudo dos recursos hídricos.

Também foram sugeridas melhorias quanto à coleta de resíduos, tais como inclusão de novas rotas e regularidade de passagem do caminhão (com dias e horários), bem como novas rotas para coleta de resíduos de poda e coleta de poda regular nas rotas existentes, além da coleta seletiva de resíduos de forma regular. Necessidade de comunicação com uma associação de catadores ou até mesmo incentivo de existência de uma no distrito.

Trataram sobre a necessidade de construção de pólos de lazer e espaços para esportes. Novas praças e quadras, arborização e paisagismo, com inclusão de equipamentos para crianças e adultos, além de bancos e lixeiras em maior quantidade. Necessidade de manutenção constante dos equipamentos existentes. Implantação de bicicletário.

Incentivar a prática de atividades intelectuais e esportivas, de desenvolvimento social e falaram também sobre a necessidade de estímulo da prefeitura para geração de empregos. Necessidade de espaços para cursos para a comunidade em geral (culinária, costura, balé, libras, etc).

Outras propostas trataram da presença de guarda municipal para proteção dos bens e espaços públicos. Incentivo à Cooperativa/Associação para trabalhadores artesanais. Preservação de Recursos hídricos (lagoas, rios, riachos).

Grupo 05 – Habitação e Moradia

Os moradores identificaram que o bairro é considerado bom para se morar, com uma base social sólida que fortalece a comunidade.

Diversos problemas foram destacados que comprometem a qualidade de vida no distrito. A questão do saneamento e drenagem, que está disponível apenas no núcleo, foi apontada como uma preocupação significativa. Alagamentos frequentes no Canal Bareiro/Delineia/Chácara e a invasões e moradores de rua foram mencionados como problemas críticos. A extração mineral, frequentemente inadequada, também foi citada como um fator negativo, junto com a falta de acessibilidade para cadeirantes.

Os participantes sugeriram várias ações para melhorar as condições de habitação e moradia na localidade. Entre as propostas estão a ampliação do aluguel social para atender à demanda e a melhoria na oferta de água e energia, assim com do esgotamento sanitário. Outras sugestões incluem a revisão do plano diretor, o aumento da acessibilidade para pessoas com deficiência (PCDs) e a reforma de calçadas para facilitar a mobilidade dos moradores.

Figura 4.4.3 - Painel Temático – Sede de Aquiraz - Grupo 01 - Bem Estar Social, Cultura e Memória

SEDE											
GRUPO 1: BEM ESTAR SOCIAL, CULTURA E MEMÓRIA											
ASPECTOS POSITIVOS E NEGATIVOS						PROPOSTAS DE SOLUÇÕES E MELHORIAS					
SAÚDE	EDUCAÇÃO	CULTURA	ESPORTE E LAZER	SEGURANÇA	ASSISTÊNCIA	SAÚDE	EDUCAÇÃO	CULTURA	ESPORTE E LAZER	SEGURANÇA	ASSISTÊNCIA
TERCEIRO TURNO	BOA QUANTIDADE DE ESCOLAS	PRAÇAS, TAPERA DAS ARTES, MUSEU, CENTRO DAS RENDEIRAS	ARENINHA/ ESTÁDIO	DELEGACIA	BOM ATENDIMENTO NO CRAS SEDE	REFORMA E AMPLIAÇÃO DO CAPS	AMPLIAÇÃO DA CRECHE DA CHACARA DA PRAINHA	REFORMA E MELHORIA DOS EQUIPAMENTOS DE CULTURA E ACESSO EM GERAL	DIVULGAÇÃO DOS SERVIÇOS DE ESPORTE E CULTURA	AMPLIAÇÃO DO VIDEO MONITORAMENTO	AMPLIAÇÃO DO BENEFÍCIO ALUGUEL SOCIAL
3 CAPS	ESCOLAS COM BOA ESTRUTURA EM SUA MAIORIA		CASA DA MELHOR IDADE	CÂMERA DE VIDEO MONITORAMENTO		CASA DO CIDADÃO	MAIS PROFISSIONAIS NAS UNIDADES		AMPLIAÇÃO DAS VAGAS DOS PROJETOS DE ESPORTE		AMPLIAÇÃO DE UNIDADES HABITACIONAIS
HOSPITAL E MATERNIDADE	ESCOLA DE ENSINO INTEGRAL NÍVEL MÉDIO		PROJETO TRIATON	PRÇAS CONSERVADAS		FALTA PROFISSIONAIS NA DELEGACIA	CREAS		IMPLEMENTAÇÃO DE ESCOLA INTEGRAL PARA ENSINO FUNDAMENTAL E INFANTIL		AMPLIAÇÃO DE PROJETOS PARA IDOSOS
BOA QUALIDADE NO SERVIÇO ODONTOLÓGICO	BIBLIOTECA NAS ESCOLAS	NATAL DE AQUIRAZ, FESTA PADROEIRA, FESTAS JUNINA, DIA DAS CRIANÇAS	PRAIAS, CATU	LOCALIZAÇÃO DISTANTE	CADASTRO ÚNICO ÓTIMO	AMPLIAÇÃO DA COBERTURA DAS ACS	VOLTA DO MAIS EDUCAÇÃO QUE DAVA UM REFORÇO ESCOLAR	MANUTENÇÃO DOS APARELHOS DE ACADEMIA AO AR LIVRE	REFORMA/MANUTENÇÃO DOS PARQUES DAS PRAÇAS	AMPLIAÇÃO DO CRAS SEDE	CRAS NA CHACARA DA PRAINHA
PSF LOTADO, ESTRUTURA RUIM, ATENDIMENTO RUIM, FALTA DE PROFISSIONAIS E MEDICAMENTOS	TRANSPORTE ESCOLA ADAPTADO PARA CRIANÇAS COM DEFICIÊNCIA		FALTA VAGAS	ROCOLÊNCIA POLICIAL		ATENDIMENTO NO CONSELHO TUTELAR DEIXA A DESEJAR					
CAPS LOTADO (DEMORA ENTRE CONSULTAS)	MUITAS CRIANÇAS POR SALA	ACESSO RESTRITO DOS EQUIPAMENTOS DE CULTURA	CBRANÇA DE TAXA	PEQUENO QUANTITATIVO DE GUARDAS MUNICIPAIS	FALTA DE PROGRAMAS HABITACIONAIS	UNIDADES MCMV DESOCUPADOS	PROJETOS ESPORTIVOS E CULTURAIS PARA CRIANÇAS				
ÁREAS DESCOBERTAS DE ACS (LIBANO, PORTELINHA)	SALAS PEQUENAS	FALTA DE PROJETOS SOCIAIS (ESPORTIVOS / CULTURAIS)									
	LABORATÓRIOS DE INFORMÁTICA										
	AMPLIAÇÃO DE ESCOLAS PROFISSIONALIZANTES										

Figura 4.4.4 - Painel Temático - Sede de Aquiraz - Grupo 02 - Integração Urbana

SEDE			
GRUPO 2: INTEGRAÇÃO URBANA			
ASPECTOS POSITIVOS E NEGATIVOS		PROPOSTAS DE SOLUÇÕES E MELHORIAS	
CASA DA MELHOR IDADE	EMPREGO	MELHORAR A ATENÇÃO BÁSICA	COOPERATIVAS/INCENTIVOS PARA SERVIÇOS DE ASSISTÊNCIA SOCIAL
TRANSPORTE COLETIVO (TGA/ESCOLAR)	BENEFÍCIOS DE ASSISTÊNCIA SOCIAL EM ATRASO (DISTRIBUIÇÃO DE CESTA BÁSICA)	AUMENTO DAS VAGAS DE EMPREGO	
SERVIÇOS DA SAÚDE NÃO ATENDEM A POPULAÇÃO TODA			PROGRAMAS DE LAZER PARA CRIANÇAS E ADOLESCENTES
POUCAS VAGAS PROFISSIONALIZANTES			

Figura 4.4.5 - Painel Temático - Sede de Aquiraz - Grupo 03 - Dinamismo Econômico

SEDE		
GRUPO 3: DINAMISMO ECONOMICO		
ASPECTOS POSITIVOS E NEGATIVOS		PROPOSTAS DE SOLUÇÕES E MELHORIAS
DINÂMICA ECONÔMICA POSITIVA	SUPERMERCADO	CURSOS PROFISSIONALIZANTES (INTEGRAÇÃO COM A CASA DO CIDADÃO)
SHOPPING	NÃO TEM AGROPECUÁRIA, MINERAÇÃO, HOTELARIA	



Figura 4.4.6 - Painel Temático - Sede de Aquiraz - Grupo 04 - Sustentabilidade Ambiental

SEDE			
GRUPO 4: SUSTENTABILIDADE AMBIENTAL			
ASPECTOS POSITIVOS E NEGATIVOS		PROPOSTAS DE SOLUÇÕES E MELHORIAS	
RIO CATU ABANDONADO	COLETA DE LIXO DEMORADA (MAIS OU MENOS 20 DIAS) OU INEXISTENTE	LEGISLAÇÃO PARA TRATAR SOBRE TERRENOS ABANDONADOS	PRAÇAS DA GRUTA 9BANCOS, EQUIPAMENTOS ADULTO E INFANTIL)
ÁGUA CONTAMINADA		ASSOCIAÇÃO DE CATADORES	BRINQUEDOS NAS PRAÇAS (REPOR E FAZER MANUTENÇÃO)
LENÇOL FREÁTICO CONTAMINADO	FALTA DE FISCALIZAÇÃO DOS TERRENOS VAZIOS (LIMPAR, TIRAR LIXO)	PROJETOS DE EDUCAÇÃO AMBIENTAL	GUARDA MUNICIPAL PARA PROTEGER OS BENS PÚBLICOS (ÁREA DE RISCO)
FALTA DE DRENAGEM ADEQUADA		FISCALIZAÇÃO DA PREFEITURA SOBRE AS PODAS (PEGAM FIOS) / ENEL	TGA AOS DOMINGOS/FERIADOS
PROBLEMA DE ESCOAMENTO	FALTA EDUCAÇÃO AMBIENTAL	TRABALHAR AS LEIS RELACIONADAS A QUILOMBOLAS (NAS ESCOLAS)	AUMENTAR A LINHA DE TGA
NÃO TEM SANEAMENTO	NÃO TEM COLETA SELETIVA	APOIO À COMUNIDADE QUILOMBOLA	BICILETÁRIO
RIO PACOTI (MATAGAL, ABANDONADO, SUJO)	TRÂNSITO RUIM/TRAVADO	EQUIPAMENTOS DE LAZER	PRESERVAÇÃO DO RIO PACOTI
	FALTA DE MOBILIDADE	ESPAÇOS DE CONVIVÊNCIA (COM CURSO DE CULINÁRIA, BALÉ, LIBRAS...)	ABERTURA DAS ESCOLAS PARA A COMUNIDADE
COMUNIDADE QUILOMBOLA É ABANDONADA	FALTA DE PRESERVAÇÃO DO PATRIMÔNIO DO CENTRO HISTÓRICO	PRAÇAS	EJA/SEJA/PROJOVEM (PARA PESSOAS DE IDADE REGULAR)
		PRAÇAS COM EQUIPAMENTOS PARA ADULTOS E CRIANÇAS NO BARREIRO	COOPERATIVA/ASSOCIAÇÃO PARA TRABALHADORES (RENDA, PESCA, ARTESANATO)/LIGAÇÃO COM A SALA DO EMPREENDED.

Figura 4.4.7 - Painel Temático - Sede de Aquiraz - Grupo 05 - Habitação e Moradia

SEDE			
GRUPO 05: HABITAÇÃO E MORADIA			
ASPECTOS POSITIVOS E NEGATIVOS		PROPOSTAS DE SOLUÇÕES E MELHORIAS	
BOM DE MORAR	BASE SOCIAL		REVER PLANO DIRETOR
SANEAMENTO/DRENAGEM (SÓ NO NÚCLEO)	ALAGAMENTO CANAL BAREIRO/DILINEIA/CHACAR A	AMPLIAÇÃO DO ALUGUEL SOCIAL (DEMANDA ALTA)	AUMENTO DE ACESSIBILIDADE PARA PCD'S
EXTRAÇÃO MINERAL (CONSTANTEMENTE INADEQUADA)	INVASÃO E MORADOR DE RUA	ÁGUA (CAGECE) E ENERGIA	
FAMÍLIA PEQUENA	CADEIRANTES SEM ACESIBILIDADE	PAIMENTAÇÃO DO ESGOTO	REFORMA DE CALÇADAS



MEMÓRIA DAS ATIVIDADES

Figura 4.4.8 - Lista de Participantes - Oficina Comunitária 04

REVISÃO DO PLANO DIRETOR PARTICIPATIVO - PDP DE AQUIRAZ
OFICINAS COMUNITÁRIAS
LISTA DE PARTICIPANTES

DISTRITO: SEDE DATA: 20/06/2024
LOCAL: ESCOLA LAM'S SIDELM TREGINO HORA: 08:00
No. DE PARTICIPANTES:

GRUPO	NOME	INSTITUIÇÃO	TELEFONE	E-MAIL
01	Maria Clara Viana Soares		98355162	
02	IVILIANE FERREIRA DOS REIS			
03	Helena Vasconcelos	Escola Alameda	419974462	whatsapp:19846.com.com
04	maria germana Daluz de silva		95491942	germa.pereira@ig.com.br
05	marcelo José de silva		15567945	
06	Wagner Rodrigues de silva Junior		95332000	
07	Elizete Siqueira dos silva		95593045	
08	Elisângela Siqueira dos silva		95305236	
09	Paulo de Jesus Dias da Silva		95912905	mariafernanda@gmail.com
10	Marcelo de Jesus Dias da Silva		95912905	
11	Wagner José de silva		95332000	
12	Wagner José de silva		95332000	
13	Luciano de silva		95499999	germa.pereira@ig.com.br
14	Stabiliana Tereza Rodrigues		98577757	
15	Viviana dos Anjos Soares			

1/3

REVISÃO DO PLANO DIRETOR PARTICIPATIVO - PDP DE AQUIRAZ
OFICINAS COMUNITÁRIAS
LISTA DE PARTICIPANTES

DISTRITO: SEDE DATA: 20/06/2024
LOCAL: ESCOLA LAM'S SIDELM TREGINO HORA: 08:00
No. DE PARTICIPANTES:

GRUPO	NOME	INSTITUIÇÃO	TELEFONE	E-MAIL
16	Wagner José de silva			
17	Wagner José de silva		94926372	
18	Wagner José de silva	SEDE	98157789	whatsapp:19846.com.com
19	Wagner José de silva	SEDE	98157789	whatsapp:19846.com.com
20	Wagner José de silva	SEDE	98157789	whatsapp:19846.com.com
21	Wagner José de silva	SEDE	98157789	whatsapp:19846.com.com
22	Wagner José de silva	SEDE	98157789	whatsapp:19846.com.com
23	Wagner José de silva	SEDE	98157789	whatsapp:19846.com.com
24	Wagner José de silva	SEDE	98157789	whatsapp:19846.com.com
25	Wagner José de silva	SEDE	98157789	whatsapp:19846.com.com
26	Wagner José de silva	SEDE	98157789	whatsapp:19846.com.com
27	Wagner José de silva	SEDE	98157789	whatsapp:19846.com.com
28	Wagner José de silva	SEDE	98157789	whatsapp:19846.com.com
29	Wagner José de silva	SEDE	98157789	whatsapp:19846.com.com
30	Wagner José de silva	SEDE	98157789	whatsapp:19846.com.com

2/3

PLANO DIRETOR PARTICIPATIVO DE AQUIRAZ
LEITURA COMUNITÁRIA DA REALIDADE LOCAL
OFICINAS COMUNITÁRIAS
LISTA DE PARTICIPANTES

DISTRITO: SEDE DATA: 21/06/2024
LOCAL: ESCOLA LAM'S SIDELM TREGINO HORA: 08h
No. DE PARTICIPANTES:

GRUPO	NOME	INSTITUIÇÃO	TELEFONE	E-MAIL
30	Wagner José de silva			
31	Wagner José de silva			
32	Wagner José de silva			
33	Wagner José de silva			
34	Wagner José de silva			
35	Wagner José de silva			

3/3





Figura 4.4.9 - Registros Fotográficos - Oficina Comunitária 04



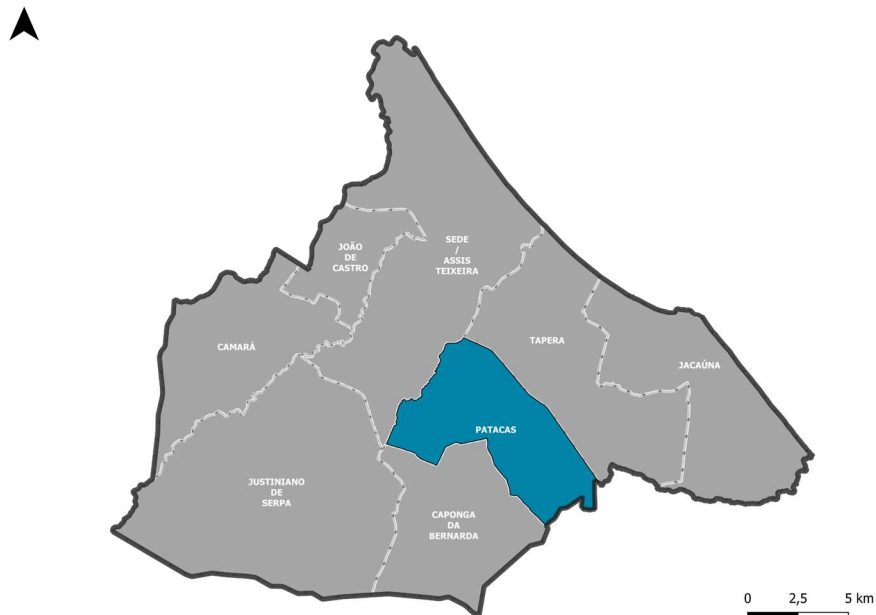


4.5. Distrito de Patacas

OFICINA COMUNITÁRIA 05 - DISTRITO DE PATACAS		
DATA: 21/06/2024	HORA: 08:00hs	PARTICIPANTES: 44
LOCAL: EMEF MARIA SOARES DE FREITAS		

FICHA TÉCNICA DO DISTRITO	
ÁREA: 4.338,55ha	POPULAÇÃO: 5.518 habitantes
LIMITES: Cascavel, Pindoretama e Aquiraz, com os distritos de Tapera, Assis Teixeira e Caponga da Bernarda.	
LOCALIDADES: Aldeia da Patacas, Araçás da Mônica, Araçás do Manduca, Araticum, Cajueiro do Ministro, Lagoa de Cima, Meu Cantinho, Mirador, Pingo de Ouro, Rolabal, Sítio Novos e Vila Isabel	

Figura 4.5.1 - Mapa do Distrito de Patacas

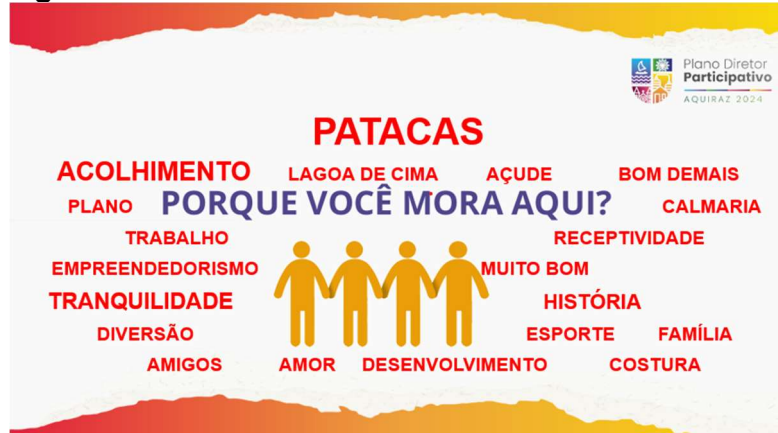


Elaborado: KL Engenharia, 2024.





Figura 4.5.2 - “Cartão Postal” do Distrito de Patacas



Fonte: Participantes da Oficina Comunitária 05.
Elaborado: KL Engenharia, 2024.

ANÁLISE DOS PAINÉIS TEMÁTICOS DOS GRUPOS

A seguir, apresenta-se os Painéis Temáticos produzidos por cada grupo, com os respectivos comentários da equipe técnica da consultora contratada:

Grupo 01 - Bem Estar Social, Cultura e Memória

Com o objetivo de construir um diagnóstico de cada distrito, referente às questões que envolvem a garantia e o acesso dos moradores locais aos serviços essenciais e a oferta de políticas públicas setoriais, que permeiam a Educação, Saúde, Assistência Social, Segurança Pública, Cultura, Esporte e Lazer, foi realizada uma dinâmica onde cada tema setorial foi abordado, e de acordo as percepções e vivências dos moradores, as observações eram classificadas em aspectos positivo e negativos, e em seguida, com base no produto criado por eles, eram construídas propostas de soluções e melhorias, conforme descrição a seguir:

Em relação à Saúde relataram como ponto positivo a existência de 1 UBS com 2 equipes; a construção de uma nova UBS no Araças em fase de conclusão; o Hospital geral de Aquiraz e a existência de ambulância e do 3º turno na UBS. Como negativo, indicaram a estrutura ruim da UBS; a falta de medicação de uso contínuo para

distribuição; áreas descobertas de ACS (na Aldeia, Vila Colonial e Sede); dificuldade de transporte para ir ao Hospital geral; a enorme fila de espera para retorno de especialidades médicas; e a dificuldade de atendimento e acompanhamento para as crianças PCDs no CAPS, (em especial com autismo, TDAH e outros). Como sugestão, indicaram a reforma e ampliação da UBS; a aquisição de medicamentos de uso contínuo para distribuição, ampliação do acesso ao transporte para o deslocamento até o Hospital Geral, a formação de Equipes Volantes de saúde para ir nas localidades e ampliação do Centro de Especialidades Mágicas - CEM.

Sobre a Educação, positivamente indicaram a existência de 5 escolas, 1 creche e do transporte escolar. Negativamente afirmaram que os equipamentos de educação infantil são insuficientes; a inexistência de laboratório de informática nas escolas; ausência de Escolas de Ensino Fundamental I no distrito, e a péssima condições das estradas, que impedem o transporte escolar atender a todas as localidades. Como sugestão, indicaram a necessidade de construção de uma nova creche para atender as localidades de Lagoa de Cima e Araças; ampliar o anexo e a creche já existente; implementação de escolas de tempo integral e a renovação dos livros das bibliotecas e salas de leitura e instalação de laboratórios de informática.

Na cultura, indicaram os festejos juninos; a festa da padroeira Nossa Sr^a de Fátima; o polo de confecção de roupas íntimas; e um patrimônio da Casa do Corrêa Lima (1º prefeito de Aquiraz) como pontos positivos e negativos indicaram a ausência de equipamento de referência e a falta de incentivo a projetos culturais. As propostas indicaram a criação de um Centro cultural do distrito e o tombamento histórico da Casa do Correa Lima.

No quesito de Esporte e Lazer, apontaram como positivo a existência de um campo de futebol e uma quadra; a praça da Igreja, de Lima, de Araças, e Lagoa de Cima; e a lagoa de Patacas, de Cima, do Conrado Leite, de Marcan e da Matilde. Negativamente relataram que os equipamentos de esporte estão sem estrutura mínima de funcionamento e devido a insegurança, a população não pode ocupar as praças.

Como sugestão, indicaram a reforma de campos e praças; urbanização das lagoas; instalação de academias ao ar livre e brinquedopraças; e a construção de novas praças (Uma no Chico Teteu e outra próximo aos correios).

Sobre segurança pública indicaram como positivo somente as câmeras de videomonitoramento e negativo indicaram a insegurança, presença de organizações criminosas, inexistência de rondas preventivas e de base policial. As sugestões foram a ampliação do videomonitoramento; instalação de uma base policial local; e reforço na segurança dos equipamentos públicos pela Guarda Municipal.

Finalizando a atividade, ao tratar da Assistência Social, indicaram como positivo a referência do CRAS Sede e o Cras Móvel e negativamente elencaram a distância do Distrito ao CRAS; a falta de comunicação do equipamento com os usuários; e a ausência de equipamentos para crianças e idosos. Como sugestão propuseram a instalação de uma base de apoio do CRAS no distrito, e implementação do Serviço de Convivência e Fortalecimento de Vínculos - SCFV para crianças, adolescentes e idosos no distrito.

Grupo 02 - Integração Urbana

De acordo com o debate proposto, os principais problemas que dificultam o fortalecimento e a integração urbana do distrito incluem a ausência de pavimentação, drenagem, iluminação pública, e a falta de padronização de calçadas e acessibilidade. A oferta de comércio e serviços, incluindo saúde e educação públicas, é insuficiente, e não há equipamentos culturais e espaços de lazer. A atividade de confecção é comum entre os residentes, mas carece de cursos de capacitação e profissionalizantes.

Por outro lado, o distrito possui uma localização privilegiada com fácil acesso à CE-040 e belas lagoas limpas.

Os presentes concluíram pelas seguintes propostas de melhoria: pavimentação de vias, implementação de sistemas de drenagem, padronização de calçadas e garantia de transporte coletivo adequado. Também é necessário modernizar as escolas

existentes e construir uma nova escola de ensino fundamental em Lagoa de Cima/Araçá. Além disso, foi sugerido um projeto de urbanização das lagoas, equipando-as com praça, academia da saúde, anfiteatro, brinquedoteca e campo de futebol.

Grupo 03 – Dinamismo Econômico

O grupo destacou positivamente o empreendedorismo local, que é bastante ativo na região, especialmente no setor de confecções. Essa atividade econômica cria oportunidades de emprego e também supre a demanda de microempreendedores. Por outro lado, desafios significativos foram identificados, com afalta de regulamentação das cooperativas e dos profissionais cooperados, além da existência de trabalho infantil.

Os presentes concluíram pelas seguintes propostas de melhoria: criação de empregos na área de confecção de peças íntimas para aumentar as oportunidades de trabalho na região; regulamentação das pequenas confecções, proporcionando apoio por meio de empréstimos e consultoria; estímulo à criação de novas empresas para diversificar e expandir a base econômica do distrito; implementação de medidas para melhorar o suporte oferecido aos idosos; desenvolvimento de programas voltados para facilitar o acesso dos jovens ao mercado de trabalho; e criação de uma academia popular para oferecer atividades físicas e recreativas à comunidade.

Grupo 04 – Sustentabilidade Ambiental

No Distrito de Patacas, a existência de muitas lagoas foi apontado como ponto positivo. Muita água em todo o distrito.

Como pontos negativos citaram a drenagem inadequada, com pontos de alagamento onde a população utiliza. Queimadas irregulares e falta de fiscalização. A Água da Cagece não chega em todas as ruas, nem saneamento. Descuido com os córregos.



Outro ponto negativo citado foi a falta de saneamento básico ou inadequados. Iluminação pública instável em algumas áreas, com quedas constantes de energia e interrupção dos serviços, além da dificuldade de atendimento pela empresa responsável (Enel). Existência de ligações clandestinas.

Presença de lixo nas ruas. E, quanto à coleta de resíduos, relataram sobre a irregularidade da coleta de resíduos. Há ainda inexistência e/ou dificuldade de coleta de resíduos de poda. Não há também coleta seletiva e nem mesmo incentivo a essas práticas pelo município. Falta educação ambiental.

Poluição sonora constante (com inclusão de músicas com tipos pornográficos).

Existência de espécies arbóreas inadequadas, prejudiciais ao solo e às construções (ex.: ninho - nome popular).

As propostas de melhoria incluem programas de educação ambiental e estudos técnicos sobre plantas possíveis de serem plantadas (programas de arborização adequada), a fim de se evitar prejuízos ao ambiente natural e construído.

Estudos de áreas com focos na implantação de construções.

Pavimentação adequada de via e acessibilidade na malha viária. Fiscalização efetiva de espaços públicos, sobretudo dos recursos hídricos.

Foram sugeridas melhorias quanto à coleta de resíduos, tais como inclusão de novas rotas e regularidade de passagem do caminhão (com dias e horários), bem como novas rotas para coleta de resíduos de poda e coleta de poda regular nas rotas existentes. Implementação de coleta seletiva de resíduos de forma constante e regular.

Grupo 05 – Habitação e Moradia

Para o grupo, os aspectos positivos de morar no distrito de Patacas estão relacionados à educação, destacando-se a disponibilidade de creches e escolas, bem como o transporte para acessar essas instituições de ensino e universidades.



Entretanto, foram identificados vários problemas que dificultam a vida no distrito, como a falta de pavimentação, programas habitacionais e a ocorrência de alagamentos em alguns pontos. Além disso, há uma carência de acessibilidade para pessoas com deficiência e idosos, iluminação pública adequada, transporte eficiente para a população e equipamentos de lazer.

A situação habitacional apresenta desafios significativos, incluindo a presença de casas de taipa, moradias sem banheiro e falta de ordenamento das habitações. Muitos moradores enfrentam a realidade de viver em aluguel. Além disso, a oscilação da energia elétrica e a ausência de água e esgoto tratados contribuem para agravar as condições das moradias.

As soluções sugeridas pelos participantes incluem a implementação de programas habitacionais, a oferta de aluguel social para famílias de baixa renda e benefícios para a reforma das casas existentes. É fundamental estabelecer a rede de água e esgoto, melhorar os serviços de energia e iluminação pública, e pavimentar ruas e calçadas para melhorar a infraestrutura. Além disso, a melhoria e implementação de equipamentos de educação e lazer são necessárias. A regularização fundiária das moradias e a fiscalização das construções são essenciais para garantir a segurança e a legalidade das habitações.

Figura 4.5.3 - Painel Temático - Distrito de Patacas - Grupo 01 - Bem Estar Social, Cultura e Memória

PATACAS											
GRUPO 1: BEM ESTAR SOCIAL, CULTURA E MEMÓRIA											
ASPECTOS POSITIVOS E NEGATIVOS						PROPOSTAS DE SOLUÇÕES E MELHORIAS					
SAÚDE	EDUCAÇÃO	CULTURA	ESPORTE E LAZER	SEGURANÇA	ASSISTÊNCIA	SAÚDE	EDUCAÇÃO	CULTURA	ESPORTE E LAZER	SEGURANÇA	ASSISTÊNCIA
01 POSTO DE SAÚDE COM DUAS EQUIPES	5 ESCOLAS	FESTIVAIS JUNINOS	EXISTE UM CAMPO DE FUTEBOL, QUADRA	CÂMERA DE MONITORAMENTO	CRAS SEDE	REFORMA NO POSTO DE SAÚDE E AMPLIAÇÃO	NOVA CRECHE NA LAGOA DE CIMA / ARAÇAS	CRIAÇÃO DE EQUIPAMENTOS (CENTROS, MUSEUS)	REFORMA DOS CAMPOS E PRAÇAS	AMPLIAÇÃO DAS CÂMERAS	BASE DO CRAS DENTRO DA PATACAS
ESTÁ SENDO CONSTRUÍDO UM NOVO POSTO NO ARAÇAS	1 CRECHE	FESTA DA PADROEIRA - N. SRA			CRAS MÓVEL						
HOSPITAL DE AQUIRAZ	TRANSPORTE ESCOLAR	DE FÁTIMA	PRACA DA IGREJA, LIMA, ARAÇAS, LAGOA DE CIMA	INSEGURANÇA	DISTÂNCIA	AQUISIÇÃO DE MEDICAMENTOS	AMPLIAR O ANEXO E A CECHÉ EXISTENTE	TOMBAMENTO DO PATRIMÔNIO	URBANIZAÇÃO DAS LAGOAS	BASE POLICIAL LOCAL	IMPLEMENTAR SCFV (SERVIÇO DE CONVIVÊNCIA E FORTALECIMENTO DE VINCULOS) QUE ATENDA CRIANÇA, ADOLESCENTE E IDOSO
AMBULÂNCIA / 3º TURNO	EDUCAÇÃO INFANTIL INSUFICIENTE	CASA DO *** CORREA LIMA (1ª PREFEITO - PATRIMÔNIO HISTÓRICO)	LAGOA DE PATACAS, DE CIMA, CONRADO LEITE, MARCAN, MATILDE	PRESENCIA DE ORGANIZAÇÃO CRIMINOSA	FALTA DE COMUNICAÇÃO	AMPLIAR TRANSPORTE PARA ACESSO	CRIAR ESCOLAS DE TEMPO INTEGRAL		INSTALAÇÃO DE ACADEMIA AO AR LIVRE E BRINQUEDO PRAÇA	SEGURANÇA NOS EQUIPAMENTOS PÚBLICOS	
ESTRUTURA RUIM	CONSTRUÇÃO NOVA CRECHE	POLO DE CONFEÇÃO DE CALCINHA		NÃO EXISTE RONDA PREVENTIVA	AUSÊNCIA DE EQUIPAMENTOS						
FALTA DE MEDICAÇÃO	NÃO TEM LABORATÓRIO DE INFORMÁTICA	AUSÊNCIA DE EQUIPAMENTOS	EQUIPAMENTO SEM SEGURANÇA/ESTRUTURA	BASE POLICIAL		EQUIPES VOLANTES AMPLIAÇÃO DO NAME E DO CEM (EQUIPE PROFISSIONAL E MEDICAÇÃO)	RENOVAR ESTOQUE DE LIVROS E INSTALAR LABORATÓRIO DE INFORMÁTICA		NOVAS PEÇAS CHICO TETEU E PRÓXIMO AOS CORREIOS		
ÁREAS DESCOBERTAS	NÃO TEM ENSINO FUNDAMENTAL 1 NO DISTRITO	FALTA DE INCENTIVO PARA PROJETOS CULTURAIS	NÃO PODE USAR AS PRAÇAS (PONTOS DE CRIME)								
ALDEIA, VILA COLONIAL, SEDE											
DIFICULDADE DE TRANSPORTE PARA HOSPITAL											
FILA DE ESPERA PARA RETORNO E ESPECIALISTAS											
DIFICULDADE DE LAUDAR CRIANÇAS COM NECESSIDADES ESPECIAIS (AUTISMO, TDAH E OUTROS) - NÃO TEM ACOMPANHAMENTO E REMÉDIO PARA ELAS	ESTRADAS RUINS (QUEBRA O TRANSPORTE ESCOLAR)										



Figura 4.5.4 - Painel Temático - Distrito de Patacas - Grupo 02 - Integração Urbana

PATACAS			
GRUPO 2: INTEGRAÇÃO URBANA			
ASPECTOS POSITIVOS E NEGATIVOS		PROPOSTAS DE SOLUÇÕES E MELHORIAS	
ACESSO A CE040	SAÚDE E EDUCAÇÃO	PROJET DE PAVIMENTAÇÃO	TRANSPORTE COLETIVO PARA ACESSO AO POSTO
CONFECÇÃO	CULTURA/LAZER (PRAÇAS)	DRENAGEM E CALÇADAS DENTRO DO DISTRITO	CURSOS PROFISSIONALIZANTES/ CAPACITAÇÃO
BELAS LAGOAS LIMPAS	DESLOCAMENTOS E ILUMINAÇÃO PÚBLICA	ESCOLAS FUNDAMENTAL II EM LAGOA DE CIMA/ARAÇA	PROJETO DE URBANIZAÇÃO DAS LAGOAS (PRAÇAS, ACADEMIAS, SAÚDE, ANFITEATRO, BRNQUEDOS, CAMPO)
	POUCOS SERVIÇOS	MODERNIZAR ESCOLAS	SANEAMENTO BÁSICO (ÁGUA, ESGOTO, LIXO, DRENAGEM)

Figura 4.5.5 - Painel Temático - Distrito de Patacas - Grupo 03 - Dinamismo Econômico

PATACAS			
GRUPO 3: DINAMISMO ECONÔMICO			
ASPECTOS POSITIVOS E NEGATIVOS		PROPOSTAS DE SOLUÇÕES E MELHORIAS	
EMPREENDEDORISMO LOCAL MUITO ATIVO NA REGIÃO (CONFECÇÕES)	FALTA DE REGULAMENTAÇÃO DAS COOPERATIVAS	OFERTA DE EMPREGO NA ÁREA DE CONFECÇÃO DE PEÇAS ÍNTIMAS	MELHORIA SOBRE O APOIO AO IDOSO
ABERTURA DE OPORTUNIDADES E SUPRIMENTO DE MICROEMPREENDEDORES	EXISTÊNCIA DE TRABALHO INFANTIL	APOIO AO MICROEMPREENDEDOR (REGULAMENTAR AS PEQUENAS CONFECÇÕES DANDO APOIO COM EMPRÉSTIMOS E CONSULTORIA)	criação de programas para o acesso ao primeiro emprego
	FALTA DE REGULAMENTAÇÃO DOS PROFISSIONAIS COOPERADOS	INCENTIVO A ABERTURA DE NOVAS EMPRESAS	ACADEMIA POPULAR

Figura 4.5.6 - Painel Temático - Distrito de Patacas - Grupo 04 - Sustentabilidade Ambiental

PATACAS				
GRUPO 4: SUSTENTABILIDADE AMBIENTAL				
ASPECTOS POSITIVOS E NEGATIVOS			PROPOSTAS DE SOLUÇÕES E MELHORIAS	
LUGAR ABASTECIDO COM MUITAS LAGOAS	FALTA DE PODA NAS ÁRVORES	ÁGUA DA CAGECE NÃO CHEGA EM TODAS AS RUAS	FAZER ESTUDOS IDENTIFICANDO ÁREAS PRÓPRIAS PARA A CONSTRUÇÃO	CRIAR PROGRAMA DE COLETA SELETIVA DE LIXO
		DESCUIDO COM OS CÔRREGOS		
	DRENAGEM DE ÁGUA	POLUIÇÕES SONORAS (SONS EM ALTO VOLUME COM TIPOS PORNOGRÁFICOS)		
MUITA ÁGUA EM TODO O DISTRITO	ABASTECIMENTO INSUFICIENTE	ÁREAS ALAGADIÇAS EM LOCAIS ONDE A POPULAÇÃO USA COM FREQUÊNCIA	IMPLEMENTAR PROGRAMAS DE EDUCAÇÃO AMBIENTAL	PROGRAMA DE ARBORIZAÇÃO USANDO VEGETAÇÃO NATIVA
	QUEIMADAS DESCONTROLADAS	FALTA DE COLETA DE PODA		
	LIXO NA RUA	ARBORIZAÇÃO COM ESPÉCIES IADEQUADAS		

Figura 4.5.7 - Painel Temático - Distrito de Patacas - Grupo 05 - Habitação e Moradia

PATAÇAS					
GRUPO 05: HABITAÇÃO E MORADIA					
ASPECTOS POSITIVOS E NEGATIVOS				PROPOSTAS DE SOLUÇÕES E MELHORIAS	
BOA QUANTIDADE DE ESCOLAS E CRECHES	ASFALTAMENTO EM FALTA	CASAS DE TAIPA	ALAGAMENTO NO CENTRO (ESCOLA MARIA SOARES) E OUTROS PONTOS	IMPLEMENTAÇÃO DE ABASTECIMENTO DE ÁGUA TRATADA E MELHORIA NO ABASTECIMENTO DE ENERGIA ELÉTRICA	REFORMA NAS ESCOLAS
	NÃO HÁ PROGRAMAS DE HABITAÇÃO	ÁGUA DO CHAFARIZ NÃO TEM PARA TODA A COMUNIDADE		IMPLEMENTAÇÃO DE PROGRAMAS HABITACIONAIS (MINHA CASA MIHA VIDA)	AUMENTAR O QUANTITATIVO DE ACS E AGENTE DE ENDEMIAS
TRANSPORTE ESCOLAR	FALTA DE ACESSIBILIDADE PARA PCD E IDOSOS	CASAS SEM BANHEIRO	TGA COM POUCO ACESSO NA COMUNIDADE E POUCOS HORÁRIOS	ALUGUEL SOCIAL	PAVIMENTAÇÃO DAS RUAS E CALÇADAS (MELHORIA DA ILUMINAÇÃO PÚBLICA)
	FALTA ORDENAMENTO DAS MORADIAS			BENEFÍCIOS PARA REFORMA DE CASAS	IMPLEMENTAÇÃO DA REDE DE ESGOTO
TRANSPORTE UNIVERSITÁRIO	ENERGIA OSCILA	MUITAS PESSOAS MORAM DE ALUGUEL	ALTA DE PROFISSIONAIS, ACS, AED NOS POSTOS DE SAÚDE	AMPLIAR ROTAS DO TAG	REGULARIZAÇÃO FUNDIÁRIA (CASAS COM CONTRATO DE COMPRA E VENDA)
	ILUMINAÇÃO PÚBLICA EM FALTA	NÃO TEM PRAÇA		CONSTRUÇÃO DE PRAÇAS COM ACADEMIAS POPULAR E BRINQUEDOS	FISCALIZAÇÃO DAS CONSTRUÇÕES



Figura 4.5.9 - Registros Fotográficos - Oficina Comunitária 05



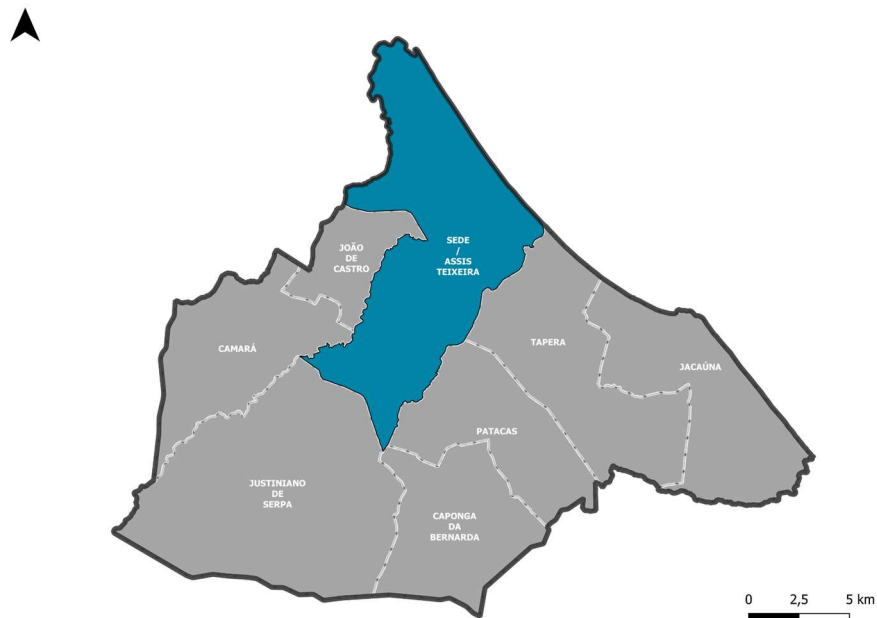


4.6. Distrito de Assis Teixeira/Sede

OFICINA COMUNITÁRIA 06 - DISTRITO DE ASSIS TEIXEIRA/SEDE		
DATA: 24/06/2024	HORA: 08:00hs	PARTICIPANTES: 53
LOCAL: CEC MANUEL ASSUNÇÃO PIRES		

FICHA TÉCNICA DO DISTRITO	
ÁREA: 9.589,70 ha	POPULAÇÃO: 32.194 habitantes
LIMITES: Fortaleza, Eusébio, distritos de João de Castro, Camará, Justiniano de Serpa, Caponga da Bernarda, Patacas e Tapera; e Sede do Município.	
LOCALIDADES: Jenipapeiro, Ribeira, Lagoa de Telha, Bom Jesus, Lagoa Funda, Lagoa do Junco, Lagoa das Canas, Machuca e Riviera.	

Figura 4.6.1 - Mapa do Distrito de Assis Teixeira/Sede



Elaborado: KL Engenharia, 2024.





Figura 4.6.2 - “Cartão Postal” do Distrito de Assis Teixeira



Fonte: Participantes da Oficina Comunitária 06.
Elaborado:KL Engenharia, 2024.

ANÁLISE DOS PAINÉIS TEMÁTICOS DOS GRUPOS

A seguir, apresenta-se os Painéis Temáticos produzidos por cada grupo, com os respectivos comentários da equipe técnica da consultora contratada:

Grupo 01 - Bem Estar Social, Cultura e Memória

Com o objetivo de construir um diagnóstico de cada distrito, referente às questões que envolvem a garantia e o acesso dos moradores locais aos serviços essenciais e a oferta de políticas públicas setoriais, que permeiam a Educação, Saúde, Assistência Social, Segurança Pública, Cultura, Esporte e Lazer, foi realizada uma dinâmica onde cada tema setorial foi abordado, e de acordo as percepções e vivências dos moradores, as observações eram classificadas em aspectos positivo e negativos, e em seguida, com base no produto criado por eles, eram construídas propostas de soluções e melhorias, conforme descrição a seguir:

Na Saúde foi indicado como positivo a existência de 1 UBS no Jenipapeiro, sua boa estrutura e organização, e um ponto de apoio da Ribeira, e o Hospital Geral de Aquiraz. Como negativo alegaram a superlotação da UBS e ponto de apoio, a falta de distribuição de medicamentos de uso contínuo, a estrutura precária do ponto de apoio e a dificuldade de locomoção até o Hospital Geral. As sugestões indicaram a ampliação do



horário de atendimento na sexta feira para o dia todo, a implementação do 3º turno, a construção de posto definitivo na Ribeira, ampliação de ambulâncias e a capacitação dos profissionais e concurso público para a Saúde.

Sobre Educação apontaram a existência da Escola Manoel Assunção Pires, sua estrutura e o transporte escolar e negativamente indicaram a falta de creches, a superlotação do transporte escolar e da Escola, pois ela é a única do Jenipapeiro. Como sugestão, indicaram a necessidade de separar o prédio da educação infantil do ensino fundamental; implementação de transporte escolar exclusivo para educação infantil e climatização das salas.

Na Cultura foi indicado como positivo os festejos da igreja e os grupos de quadrilha junina, e negativamente a ausência de equipamentos de cultura. A sugestão foi a criação de um centro cultural no distrito para a oferta de atividades voltadas para a cultura.

Em referência ao Esporte e Lazer, indicaram positivamente a praça do Jenipapeiro; o Society Gonzagão (campo de futebol particular); o ginásio da escola aberto para a comunidade; a Lagoa das Canas e de Cima; e o Projeto de aulas de funcional para os moradores no Jenipapeiro. Negativamente indicaram a péssima estrutura da praça do Jenipapeiro; a falta de segurança e acesso às lagoas, que estão privatizando suas margens. Como sugestão foi indicado a reforma na praça do Jenipapeiro e construção de parquinho infantil e academia ao ar livre no Jenipapeiro e na Ribeira; Construção de praça e campo de futebol na Ribeira; e a urbanização das lagoas das Canas e de Cima.

Na temática da Segurança Pública, o único aspecto positivo apresentado foi a câmeras de videomonitoramento e os negativos a ausência de equipamentos de segurança, demora no atendimento quando é demandado e a presença de organizações criminosas. As sugestões consistiram na ampliação do videomonitoramento; construção de um posto policial local; e o aumento das rondas preventivas nas localidades.



Sobre a Assistência Social indicaram positivamente a referência do CRAS Sede e Serpa, o CRAS Móvel, a Facilidade de transporte aos CRAS SEDE, e os Mutirões do Cadastro Único realizados nas localidades. O ponto negativo foi a distância física aos CRAS e o atendimento ruim dos profissionais nesses equipamentos. Como sugestão, indicaram a ampliação da atuação do CRAS Móvel para atender às 5 localidades, pelo menos 1 vez ao mês em cada uma; a mudança de referência de atendimento das famílias do CRAS Serpa para o CRAS Sede, devido a facilidade de acesso; e a ampliação da concessão dos benefícios eventuais.

Grupo 02 - Integração Urbana

Para este grupo, os principais problemas que impedem o fortalecimento do distrito e sua integração urbana incluem dificuldades nos deslocamentos devido ao estado precário das estradas, ausência de saneamento básico, insuficiência na oferta de empregos e serviços, incluindo serviços públicos de saúde. Na educação, as escolas atendem à demanda, mas é necessário melhorar a estrutura física e construir uma creche.

Por outro lado, o distrito tem uma localização privilegiada com fácil acesso à CE-040 e usinas de energia solar que poderiam atender ao consumo local.

As propostas de melhoria apontadas pelos presentes incluem soluções de mobilidade urbana, como pavimentação e acessibilidade, interligando as localidades à CE-040 para melhor integração. Projetos de infraestrutura para saneamento básico também são necessários. Além disso, estimular o consumo local de energia solar através de incentivos fiscais para instalação de unidades individuais de armazenamento foi sugerido.

Outras propostas também expostas foram a construção de novos equipamentos públicos, como creche e posto de saúde, com diversificação de especialidades médicas, pavimentação de vias, implementação de sistemas de drenagem e padronização de

calçadas. Essas ações, junto com outras melhorias, podem atrair novos investimentos e fomentar a geração de empregos no distrito.

Grupo 03 – Dinamismo Econômico

A boa oferta de emprego no município e em municípios vizinhos, com homens predominantemente empregados na construção civil e mulheres no trabalho doméstico e na indústria, foi destacada como um aspecto positivo. Além disso, a disponibilidade do programa Crediamigo do Banco do Nordeste (BNB) foi mencionada como um ponto favorável. Outro fator positivo é que as pessoas aposentadas representam menos de 50% dos habitantes do distrito, evidenciando a disponibilidade de uma força de trabalho ativa na região.

No entanto, foram identificados vários desafios. A pouca valorização e apoio ao artesanato e turismo, a falta de programas de formação de obra, e a ausência de incentivo ao desenvolvimento da economia local foram apontados como problemas significativos.

O grupo definiu as seguintes propostas de melhoria: incentivar a indústria, o artesanato e o turismo; oferecer cursos de formação de mão de obra especializada; incentivar o desenvolvimento da economia local por meio de programas como merenda escolar e comércio; construir creches em apoio às mulheres trabalhadoras; promover atividades de balneário e lazer (Rio Catu); e desenvolver projetos de quintais produtivos do governo federal.

Grupo 04 – Sustentabilidade Ambiental

Em Assis Teixeira, a comunidade citou como ponto positivo a existência de áreas verdes e recursos hídricos, bem como de equipamentos urbanos, coleta de lixo, existência de poços, cacimbas e chafarizes.

Quanto aos aspectos negativos, falaram sobre a existência de grandes áreas, que atrapalham a urbanização. A delimitação incerta de áreas também foi relacionada como ponto negativo (área do Machuca, Riviera). Citaram que não tem muitas praças e as praças existentes precisam de equipamentos.

Existem muitos prédios privados abandonados e faltam equipamentos públicos para oferta de serviços à comunidade. Não têm creches, não tem calçadas, falta de fiscalização de terrenos e prédios abandonados. Faltam pontos de lazer e acessos aos recursos hídricos. Rio Catu Impróprio e do Alto Alegre fechado.

Falta facilidade para o deslocamento bem como adequabilidade de uso, dificuldade de fluxo.

Outro ponto negativo citado foi a falta de saneamento básico ou inadequados. Iluminação pública instável em algumas áreas, com quedas constantes de energia e interrupção dos serviços, além da dificuldade de atendimento pela empresa responsável (Enel).

Quanto à coleta de resíduos, relataram sobre a irregularidade da coleta de resíduos. Há ainda inexistência e/ou dificuldade de coleta de resíduos de poda. Não há também coleta seletiva e nem mesmo incentivo a essas práticas pelo município. Falta educação ambiental.

As propostas de melhoria incluem a necessidade de utilização de imóveis subutilizados ou abandonados, bem como regularização de imóveis, com fins de serem trabalhados. Oferta de equipamentos públicos (centro de convivência) para atividades de esporte e lazer (para crianças, jovens, adultos e idosos) além de oferta de cursos para a comunidade, tendo em vista o desenvolvimento pessoal e a qualificação profissional, inclusive com oferta de cursos para alfabetização de adultos e idosos.

Também foram sugeridas melhorias quanto à coleta de resíduos, tais como inclusão de novas rotas e regularidade de passagem do caminhão (com dias e horários),



bem como novas rotas para coleta de resíduos de poda e coleta de poda regular nas rotas existentes, além da coleta seletiva de resíduos de forma regular.

Trataram sobre a necessidade de manutenção de praças e quadras, arborização e paisagismo. Necessidade de manutenção constante dos equipamentos existentes.

Outras propostas tratam da necessidade da presença de agentes da prefeitura para fiscalização e distribuição de água do chafariz. Necessidade de fiscalização de recursos hídricos, bem como das fossas e seus esgotamentos e ainda facilitar a construção de novas. Fiscalização de queimadas e produção de carvão.

Grupo 05 – Habitação e Moradia

Conforme o debate realizado, foram identificados diversos desafios na comunidade no âmbito habitacional. Muitos imóveis estão sem matrícula, possuindo apenas contratos de compra e venda, o que dificulta a regularização fundiária, além da presença de casas de taipa na localidade de Bom Jesus. Muitas pessoas moram de aluguel e há falta de uma associação de moradores, além da ausência de conjuntos habitacionais. A falta de centros comerciais próximos, como lojas, restaurantes e academias, limita o acesso a serviços essenciais. A carência de saneamento básico é evidente, com a população dependendo apenas de chafarizes e poços. O fornecimento de energia é instável, sofrendo oscilações frequentes. A ausência de áreas de lazer, creches e escolas também foi destacada. Problemas adicionais incluem a insuficiência de transporte público adequado, segurança precária e pontos de alagamento que afetam residências e escolas.

Os participantes sugeriram diversas melhorias, como a regularização fundiária e a implantação de saneamento básico (água e esgoto). Sugere-se também a implementação de um programa de habitação para atender à demanda por moradia. A construção de praças, creches e mais escolas foi indicada como essencial para melhorar a infraestrutura local. Além disso, o aluguel social foi mencionado como uma forma de ajudar as famílias mais necessitadas.





Outras propostas incluem a construção de centros comerciais e feiras, bem como o aumento da frequência de transporte público e a cobertura de áreas atualmente descobertas. Finalmente, a construção de sistemas de drenagem e melhorias na infraestrutura viária foram apontadas como necessárias para resolver os problemas de alagamento.



Figura 4.6.3 - Painel Temático - Distrito de Assis Teixeira/Sede - Grupo 01 - Bem Estar Social, Cultura e Memória

ASSIS TEIXEIRA											
GRUPO 1: BEM ESTAR SOCIAL, CULTURA E MEMÓRIA											
ASPECTOS POSITIVOS E NEGATIVOS						PROPOSTAS DE SOLUÇÕES E MELHORIAS					
SAÚDE	EDUCAÇÃO	CULTURA	ESPORTE E LAZER	SEGURANÇA	ASSISTÊNCIA	SAÚDE	EDUCAÇÃO	CULTURA	ESPORTE E LAZER	SEGURANÇA	ASSISTÊNCIA
1 POSTO DE SAÚDE NO JENIPAPEIRO	ESCOLA MANOEL ASSUNÇÃO PIRES - FUNDAMENTAL E INFANTIL (9º ANO TEMPO INTEGRAL)	FESTEJOS DAS IGREJAS	PRAÇA DO JENIPAPEIRO	CÂMERA DE VÍDEO MONITORAMENTO	CRAS SEDE/SERPA	ATENDIMENTO DO POSTO NA SEXTA O DIA TODO	SEPARAR A EDUCAÇÃO INFANTIL E O FUNDAMENTAL	CONSTRUÇÃO DE UM CENTRO DE CULTURA (FEIRINHAS, CURSOS)	CONSTRUÇÃO DE UMA NOVA PRAÇA DO JENIPAPEIRO (REFORMA)	CONSTRUÇÃO DE UM POSTO POLICIAL	O CRAS MÓVEL VIR MAIS VEZES PARA O JENIPAPEIRO
1 PONTO DE APOIO NA RIBEIRA	FUNDAMENTAL E INFANTIL (9º ANO TEMPO INTEGRAL)	GRUPOS DE QUADRILHA	SOCIETY GONZAGÃO	NÃO EXISTE EQUIPAMENTO DE SEGURANÇA PÚBLICA	CRAS MÓVEL	AMPLIAÇÃO PARA O 3º TURNO	TRANSPORTE SÓ PARA AS CRIANÇAS	CONSTRUÇÃO DE PRAÇA E CAMPO NA RIBEIRO	CARRO DA POLÍCIA PASSAR MAIS VEZES NA SEMANA	O CRAS MÓVEL IR PARA A RIBEIRO	
ESTRUTURA DO POSTO			GINÁSIO DA ESCOLA ABETO PARA A COMUNIDADE								
ORGANIZAÇÃO DO POSTO	ESTRUTURA E ENSINO DA ESCOLA	FALTA EQUIPAMENTO DE CULTURA	FUNCIONAL 1X NA SEMANA	DEMORA NO ATENDIMENTO QUANDO PRECISA	FACILIDADE DE TRANSPORTE PARA O CRAS SEDE	CONSTRUÇÃO DE UM POSTO NA RIBEIRO EM SUBSTITUIÇÃO AO PONTO DE APOIO	CLIMATIZAÇÃO NAS SALAS	URBANIZAÇÃO NA LAGOA DAS CANAS E DE CIMA	CÂMERAS DE VÍDEO MONITORAMENTO NA RIBEIRO	O CRAS MÓVEL VIR 5X NO MÊS PARA ATENDER AS 5 LOCALIDADES	
HOSPITAL AQUIRAZ			LAGOA DAS CANAS		MULTIRÃO COM A EQUIPE DO CRAS E CADASTRO ÚNICO						
MÉDICO DA RIBEIRO	TRANSPORTE		LAGOA DE CIMA								
LOTAÇÃO	FALTA CRECHE		ESTRUTURA DA PRAÇA DO JENIPAPEIRO	ORGANIZAÇÕES CRIMINOSAS	DISTÂNCIA PARA O CRAS SEDE/ SERPA	COLOCAR MAIS AMBULÂNCIA			RONDA PREVENTIVA NAS LOCALIDADES	FAMILIAS SEREM ATENDIDAS NO CRAS SEDE E NÃO NO CRAS SERPA	
ATENDIMENTO DA RECEPÇÃO	TRANSPORTE SUPERLOTADO		FALTA FUNCIONAL NAS OUTRAS LOCALIDADES								
FALTA MEDICAÇÃO DE USO CONTÍNUO			FALTA ACESSO AS LAGOAS		ATENDIMENTO DE ALGUNS PROFISSIONAIS NO CRAS SEDE	CAPACITAÇÃO POSTO DO JENIPAPEIRO					
ESTRUTURA DO PONTO DE APOIO	SUPERLOTAÇÃO DA ÚNICA ESCOLA DO JENIPAPEIRO		SEGURANÇA NAS LAGOAS								
LOCOMOÇÃO ATÉ O HOSPITAL			CONSTRUÇÃO DE PARQUINHO E ACADEMIA AO AR LIVRE NO JENIPAPEIRO E RIBEIRO			CONCURSO PÚBLICO PARA A SAÚDE				AMPLIAR BENEFÍCIOS EVENTUAIS	



Figura 4.6.4 - Painel Temático - Distrito de Assis Teixeira/Sede - Grupo 02 - Integração Urbana

ASSIS TEIXEIRA							
GRUPO 2: INTEGRAÇÃO URBANA							
ASPECTOS POSITIVOS E NEGATIVOS				PROPOSTAS DE SOLUÇÕES E MELHORIAS			
ACESSO A CE040	EDUCAÇÃO	FALTA SANEAMENTO BÁSICO	SAÚDE	PROJETO PARA SUPRIR A DEMANDA DE SANEAMENTO BÁSICO	CRECHE/ ESTRUTURA FÍSICA DA ESCOLA	ATRAIR SERVIÇOS PARA GERAÇÃO DE EMPREGOS	EXPLORAR A POTENCIALIDADE DA LOCALIZAÇÃO DA CE040
	ENERGIA SOLAR	ESTRADAS	EMPREGOS	MOBILIDADE NAS ESTRADAS	MAIS 1 POSTO DE SAÚDE DIFERENTE/ ESPECIALIDADES	SUPRIR NECESSIDADES DA POPULAÇÃO EM RELAÇÃO A ENERGIA SOLAR	

Figura 4.6.5 - Painel Temático - Distrito de Assis Teixeira/Sede - Grupo 03 - Dinamismo Econômico

ASSIS TEIXEIRA			
GRUPO 3: DINAMISMO ECONÔMICO			
ASPECTOS POSITIVOS E NEGATIVOS		PROPOSTAS DE SOLUÇÕES E MELHORIAS	
BOA OFERTA DE EMPREGO NO MUNICÍPIO / MUNICÍPIOS VIZINHOS (HOMENS: CONSTRUÇÃO CIVIL / MULHERES: TRABALHO DOMÉSTICO, INDÚSTRIA)	POUCA VALORIZAÇÃO E APOIO AO ARTESANATO E TURISMO	INCENTIVAR INDÚSTRIA, ARTESANATO E TURISMO	CURSOS DE FORMAÇÃO DE MÃO - DE - OBRA ESPECIALIZADA
APOSENTADOS MENOS DE 50%	FALTA DE PROGRAMAS DE FORMAÇÃO DE OBRA	INCENTIVAR O DESENVOLVIMENTO DA ECONOMIA LOCAL: MERENDA ESCOLAR, COMÉRCIO	CONSTRUÇÃO DE CRECHES EM APOIO AS MULHERES TRABALHADORAS
CREDIAMIGO - BNB	FALTA DE INCENTIVO AO DESENVOLVIMENTO DA ECONOMIA LOCAL	DESENVOLVER ATIVIDADES DE BALNEÁRIO E LAZER LIGADAS	DESENVOLVER PROJETOS DE QUINTAIS PRODUTIVOS DO GOVERNO FEDERAL



Figura 4.6.6 - Painel Temático - Distrito de Assis Teixeira/Sede - Grupo 04 - Sustentabilidade Ambiental

ASSIS TEIXEIRA				
GRUPO 4: SUSTENTABILIDADE AMBIENTAL				
ASPECTOS POSITIVOS E NEGATIVOS			PROPOSTAS DE SOLUÇÕES E MELHORIAS	
ÁREA VERDE	ÁREA EXTENSA (ATRAPALHA A URBANIZAÇÃO, QUE NÃO CONTEMPLA A ÁREA)		DISTRIBUIÇÃO DE ÁREAS PARA SEREM TRABALHADAS	CENTRO DE CONVIVÊNCIA (PARA CRIANÇAS, JOVENS, ADULTOS, IDOSOS)
	DELIMITAÇÃO INCERTA/ NÃO SABIDA (MACHUCA, RIVIERA?)	PRAÇAS (NECESSITANDO DE EQUIPAMENTOS)		
DELIMITAÇÃO DE ZONAS (URBANA/ ÁREA VERDE)	NÃO TEM CRECHE	NÃO TEM CALÇADAS	RESTAURAR PRAÇAS	PMA COLOCAR PESSOAS PARA ORGANIZAR/FISCALIZAR A DISTRIBUIÇÃO DE ÁGUA DO CHAFARIZ
	TERRAS PARA A PRODUÇÃO, SEM SER UTILIZADAS	POLUIÇÃO SONORA	COLETA SELETIVA (PONTO DE COLETA)	FISCALIZAÇÃO DOS RECURSOS HÍDRICOS
COLETA DE LIXO (3X)	MUITAS PROPRIEDADES PRIVADAS INUTILIZADAS	COLETA SELETIVA INEXISTENTE	FISCALIZAÇÃO DE QUEIMADAS E TAMBÉM QUE FAZEM CARVÃO	FISCALIZAÇÃO DOS ESGOTAMENTOS DE FOSSAS / POSSIBILITAR A CONSTRUÇÃO DE FOSSAS (COM FILTRO SUMIDOURO)
	PRÉDIO DA PA ABANDONADO (PRÓXIMO À IGREJA)	COLETA DE PODA MAIS DIFÍCIL	PONTO DE CORREIOS	
POÇO, CHAFARIZ, CACIMBA	NÃO TEM ACESSO AOS RIOS	NÃO TEM SANEAMENTO		
RESTAURAÇÃO DA QUADRA	NÃO TEM PONTOS DE LAZER	RIO (DO ALTO ALEGRE) IMPROÓPRIO		
	TRANSPORTE/DESLOCAMENTO DIFICULTADO (OU INEXISTENTE)	CATU FECHADO		

Figura 4.6.7 - Painel Temático - Distrito de Assis Teixeira/Sede - Grupo 05 - Habitação e Moradia

ASSIS TEIXEIRA			
GRUPO 05: HABITACAO E MORADIA			
ASPECTOS POSITIVOS E NEGATIVOS		PROPOSTAS DE SOLUÇÕES E MELHORIAS	
IMÓVEIS SEM MATRÍCULAS, APENAS CONTRATO DE COMPRA E VENDA	FALTA TRANSPORTE PÚBLICO	REGULARIZAÇÃO FUNDIÁRIA	IMPLANTAÇÃO DE SANEAMENTO BÁSICO (ÁGUA E ESGOTO)
FALTA CENTROS COMERCIAIS PRÓXIMOS (LOJAS, RESTAURANTES, ACADEMIAS)	FALTA SEGURANÇA	PROGRAMA MINHA CASA MINHA VIDA	CONSTRUÇÃO DE PRAÇAS, CRECHES E MAIS ESCOLAS
MUITAS PESSOAS MORANDO DE ALUGUEL	FALTA ASSOCIAÇÃO DE MORADORES	ALUGUEL SOCIAL	AUMENTAR FREQUÊNCIA DE TRANSPORTE PÚBLICO E COBERTURA
FALTA SANEAMENTO BÁSICO (CHAFARIZ E POÇO)	FALTA ENERGIA (OSCILA BASTANTE)	CONSTRUÇÃO DE CENTROS COMERCIAIS E FEIRAS	CONSTRUÇÃO DE DRENAGEM E INFRAESTRUTURA VIÁRIA
FALTA ÁREAS DE LAZER, CRECHES, ESCOLAS (CENTRALIZADA)	NÃO HÁ CONJUNTOS HABITACIONAIS		
CASAS DE TAIPA (BOM JESUS)	VÁRIOS PONTOS DE ALAGAMENTO (CASAS, ESCOLA)		



Figura 4.6.9 – Registro Fotográficos - Oficina Comunitária 06



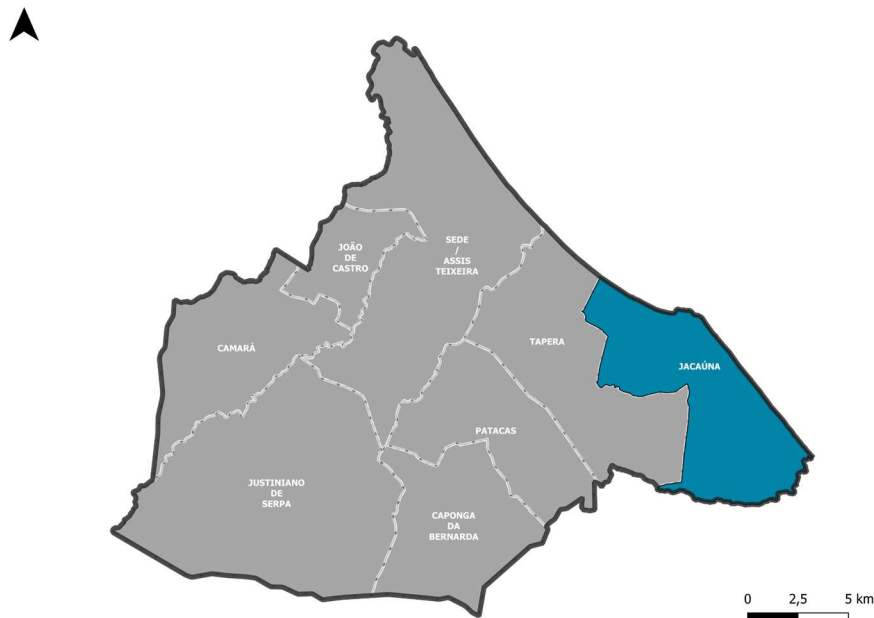


4.7. Distrito de Jacaúna

OFICINA COMUNITÁRIA 07 - DISTRITO DE JACAÚNA		
DATA: 25/06/2024	HORA: 08:00hs	PARTICIPANTES: 27
LOCAL: EMEF TIA ALZIRA		

FICHA TÉCNICA DO DISTRITO	
ÁREA: 5.699,90 ha	POPULAÇÃO: 6.222 habitantes
LIMITES: Pindoretama e Aquiraz, com o distrito da Tapera.	
LOCALIDADES: Praia do Presídio, Praia do Iguape, Novo Iguape, Praia do Barro Preto, Praia do Batoque, Trairussu, Aldeia Encantada, Caracará,, Martins, Lagoa do Tapuio e Vila Ypioca.	
PARTICULARIDADES: Reserva Extrativista do Batoque, comunidade indígena Jenipapo-Kanindé	

Figura 4.7.1 - Mapa do Distrito de Jacaúna



Elaborado: KL Engenharia, 2024.



Figura 4.7.2 - “Cartão Postal” do Distrito de Jacaúna



Fonte: Participantes da Oficina Comunitária 07.
Elaborado:KL Engenharia, 2024.

ANÁLISE DOS PAINÉIS TEMÁTICOS DOS GRUPOS

A seguir, apresenta-se os Painéis Temáticos produzidos por cada grupo, com os respectivos comentários da equipe técnica da consultora contratada:

Grupo 01 - Bem Estar Social, Cultura e Memória

Com o objetivo de construir um diagnóstico de cada distrito, referente às questões que envolvem a garantia e o acesso dos moradores locais aos serviços essenciais e a oferta de políticas públicas setoriais, que permeiam a Educação, Saúde, Assistência Social, Segurança Pública, Cultura, Esporte e Lazer, foi realizada uma dinâmica onde cada tema setorial foi abordado, e de acordo as percepções e vivências dos moradores, as observações eram classificadas em aspectos positivo e negativos, e em seguida, com base no produto criado por eles, eram construídas propostas de soluções e melhorias, conforme descrição a seguir:

Os pontos positivos relacionados à Saúde foram as 5 UBS e os pontos de apoio na praia do Presídio e em Trairussu com suas equipes completas; serviços de ambulância e o Hospital Geral de Aquiraz. Como pontos negativos relataram o horário de atendimento reduzido nas sextas feiras; a estrutura das UBS; a falta de medicação



de uso contínuo; a presença de áreas descobertas de ACS e Agente de Endemias; e a dificuldade de acesso ao Hospital Geral. as sugestões de melhoria foram a ampliação do horário de atendimento das UBS, reforma e ampliação e a implementação do 3º Turno; transformar os pontos de apoio na praia do Presídio e em Trairussu em UBS definitivas; melhorar a distribuição dos medicamentos de uso contínuo; Cobertura total de ACS e Agentes de Endemias; Construção de uma unidade de urgência e emergência no distrito e melhoria na regulação da ambulância, de forma que não falte a nenhuma UBS.

Os pontos positivos da Educação, foram as 10 escolas, sendo 1 de tempo integral e 1 creche de tempo integral; e o transporte escolar. Os pontos negativos foram a não exclusividade do transporte escolar, que é cedido para outras atividades do município; a estrutura das escolas e ausências de áreas de lazer e de laboratórios de informática, salas de vídeo e bibliotecas; a superlotação das salas; e o problema de falta de água na escola Tia Alzira, localizada no Iguape. Como propostas de melhoria indicaram a reforma e ampliação das escolas existentes; a construção de uma nova creche no Iguape, implementação de Escolas de tempo Integral, em especial da Educação Infantil; Organização da logística do Transporte escolar e um transporte exclusivo para a educação infantil; a Criação de salas de Atendimento Educacional Especializado (AEE) em todas as escolas; e formação continuada para os profissionais que trabalham na Aldeia Indígena Jenipapo Kanindé.

Sobre a Cultura,relataram positivamente a existência da Aldeia Indígena; de grupos culturais de quadrilha junina; a dança do Coco; as rendeiras e o Centro de rendeiras; o pescador e sua cultura; o grupo Caninha Verde; grupos de capoeira e a realização de 2 feirinhas de artesanato que acontecem nas praças. Como negativo indicaram a ausência de um equipamento de cultura no distrito e a estrutura danificada do Centro das Rendeiras. Foi sugerido a criação de um centro cultural; a ampliação do projeto das feirinhas de artesanato para todas as localidade; a reforma e ampliação do Centro das Rendeiras e sua inclusão na rota turística do município; e o incentivo e promoção turística na comunidade da Aldeia Jenipapo Kanindé.

Em relação ao Esporte e Lazer, reconhecem como positivo as praias; a aldeia indígena, com a trilha ecológica da lagoa da Encantada; a Barra do Iguape, as Praças; campos de futebol; aulas de funcional; a bica do Iguape e o Olho d'água. Como pontos negativos relataram que a orla das praias estão degradadas; o acesso está ruim e as praças estão danificadas. As propostas sugeriram a urbanização das praias, da bica do Iguape e do Olho D'água; a reforma e manutenção das praças existentes e a construção de uma areninha, academia ao ar livre e de 2 novas praças, uma na aldeia indígena e outra em Trairussu.

No quesito da Segurança Pública, apontaram como positivo somente as câmeras de videomonitoramento, e negativamente relataram a ausência de base policial e presença de organizações criminosas. Sugeriram assim a instalação de uma base policial local e a ampliação do videomonitoramento em todas as localidades.

Finalizando com a temática da Assistência social, relataram como positivo a existência de 1 CRAS Indígena; o Cras Prainha de referência; e o CRAS Móvel. Como ponto negativo indicaram a distância para o CRAS Prainha e a dificuldade de acesso, sugerindo assim como proposta a construção de uma base de apoio do CRAS no distrito; melhoria na comunicação com os usuários e ampliação do atendimento do CRAS Móvel.

Grupo 02 - Integração Urbana

De acordo com o grupo, os principais obstáculos ao fortalecimento e integração urbana do distrito incluem dificuldades de deslocamento devido à falta de pavimentação, drenagem, ruas estreitas e falta de acessibilidade para pedestres. A população utiliza bicicletas, motos e anda a pé. Embora exista transporte coletivo gratuito e particular, as rotas são poucas e inexistem no período noturno.

Os serviços disponíveis, como posto de gasolina, correios e pequenos comércios, não são diversificados. Anteriormente, havia mais oferta, mas a falta de segurança levou ao fechamento de muitos estabelecimentos. Apenas uma operadora de celular funciona no distrito, deixando a população dependente de Wi-Fi.

A maioria dos residentes são funcionários públicos ou autônomos, como marisqueiros e pescadores, ligados ao turismo. Empregos formais exigem alta qualificação e, quando informais, oferecem baixos salários.

As propostas de melhoria apresentadas incluem a redivisão distrital de Jacaúna para melhorar o planejamento, reestruturação da malha viária, e criação de um projeto de transporte coletivo interdistrital com rotas diurnas e noturnas. Também sugerem melhorar o sistema de comunicação, criar incentivos para atrair mais serviços e desenvolver projetos de capacitação profissional.

Grupo 03 – Dinamismo Econômico

Entre os pontos positivos mencionados pelo grupo, destacam-se a oferta de crédito pelo programa Crediamigo do Banco do Nordeste (BNB), o papel do setor de turismo na promoção da economia, e o potencial para o desenvolvimento do turismo local. A área indígena em processo de demarcação física, a baixa incidência de miséria extrema, e a existência de programas sociais voltados para os mais pobres foram outros aspectos positivos identificados.

Por outro lado, diversos desafios foram destacados, como a falta de uma política efetiva de apoio ao comércio local, a ausência de programas de capacitação e de oportunidades para os mais desfavorecidos, assim como o persistente preconceito contra os povos indígenas. O alto índice de desemprego, especialmente entre os jovens, e a predominância de empregos temporários no setor público local também foram citados. A carência de transporte adequado e a falta de acessibilidade nas vias públicas foram destacados como fatores que contribuem para o aumento do desemprego na região.

Além desses desafios, foram mencionados o crescimento descontrolado da população de capivaras, prejudicando a agricultura local, e a falta de incentivos ao turismo como obstáculos adicionais ao desenvolvimento econômico. A escassez de

creches no município também foi uma questão levantada como um desafio a ser enfrentado.

A população propôs diversas soluções e melhorias: a revitalização do centro de rendeiras, o aumento da oferta de vagas para primeiro emprego e menor aprendiz, e o treinamento nas áreas de gastronomia, hotelaria e turismo foram sugeridos para promover o desenvolvimento econômico. Além disso, propuseram-se investimentos em habitação com emprego da mão de obra local, abertura de concursos para o setor público, e incentivo à produção de agricultura orgânica em terras indígenas.

Outras propostas incluem diminuir a burocracia para a atração de investimentos, criar uma política de incentivo ao comércio local, e aumentar a oferta de transporte público e gratuito. Também foi sugerida a ampliação da oferta de creches, especialmente para mães que trabalham.

Grupo 04 – Sustentabilidade Ambiental

A comunidade de Jacaúna citou como ponto positivo a existência de áreas verdes e recursos hídricos. Água boa e existência de poços, cacimbas e chafarizes.

Quanto aos aspectos negativos, falaram sobre a poluição de recursos hídricos e a existência de grande número de capivaras, que atrapalham o uso do solo e destroem as plantações existentes (ex.: localidade de Trairussu/Lagoa Encantada).

Falta manutenção de poços e chafarizes públicos (ex.: na localidade de Trairussu está com risco de colapso na infraestrutura). Lavanderia em situação precária (infraestrutura comprometida). Existem esgotos que dão pra rua e também para lagoas e manguezais. Falta fiscalização.

Falta de fiscalização de terrenos e prédios abandonados. Faltam pontos de lazer e acessos aos recursos hídricos. Falta facilidade para o deslocamento bem como adequabilidade de uso, dificuldade de fluxo. Não tem calçadas.



Outro ponto negativo citado foi a falta de saneamento básico ou inadequados. Iluminação pública instável em algumas áreas, com quedas constantes de energia e interrupção dos serviços, além da dificuldade de atendimento pela empresa responsável (Enel).

Quanto à coleta de resíduos, relataram sobre a irregularidade da coleta de resíduos. Há ainda inexistência e/ou dificuldade de coleta de resíduos de poda. Não há também coleta seletiva e nem mesmo incentivo a essas práticas pelo município. Falta educação ambiental para a comunidade, precisa ir além das escolas.

As propostas de melhoria incluem a necessidade de utilização de imóveis subutilizados. Oferta de equipamentos públicos (centro de convivência) para atividades de esporte e lazer (para crianças, jovens, adultos e idosos) além de oferta de cursos para a comunidade, tendo em vista o desenvolvimento pessoal e a qualificação profissional, inclusive com oferta de cursos para alfabetização de adultos e idosos. Incentivo a geração de empregos para a comunidade em geral.

Outras propostas estão relacionadas à oferta de empregos e cursos de qualificação relacionados ao turismo. Construção de um “mercado do peixe”, com realocação das jangadas e reforma do centro das rendeiras. Ações de incentivo ao turismo na região. Reforma/revitalização do calçadão da praia.

Também foram sugeridas melhorias quanto à coleta de resíduos, tais como inclusão de novas rotas e regularidade de passagem do caminhão (com dias e horários), bem como novas rotas para coleta de resíduos de poda e coleta de poda regular nas rotas existentes, além da coleta seletiva de resíduos de forma regular. Colocação de mais tambores para lixo.

Trataram sobre a necessidade de manutenção de praças e quadras, arborização e paisagismo. Necessidade de manutenção constante dos equipamentos existentes e inserção de bancos e lixeiras.



Necessidade de fiscalização de recursos hídricos, bem como das fossas e seus esgotamentos, além de análise da água de maneira constante..

Grupo 05 – Habitação e Moradia

De acordo com o debate realizado, os principais problemas que dificultam a habitação e moradia no distrito de Jacaúna incluem a falta de documentação dos terrenos, ruas sem infraestrutura, ausência de saneamento básico, casas de taipa na localidade de Beira do rio, coleta de lixo insuficiente, fornecimento instável de energia elétrica e sinais de internet e telefone ruins. Além disso, a comunidade enfrenta frequentes pontos de alagamento em residências e vias públicas.

Destaca-se positivamente que o distrito oferece uma variedade de pontos comerciais e que o serviço de saúde e educação atendem à comunidade local.

O grupo sugeriu como propostas de melhoria: aumentar a frota dos transportes coletivos nos finais de semana, implementar o saneamento básico, criar programas habitacionais e promover mutirões para regularização fundiária, melhorar a infraestrutura viária e sistemas de drenagem para prevenir alagamentos frequentes, além de aperfeiçoar os serviços de energia elétrica, internet e telefone e o aumento da frequência da coleta de resíduos.

Figura 4.7.3 - Painel Temático - Distrito de Jacaúna - Grupo 01 - Bem Estar Social, Cultura e Memória

JACAÚNA													
GRUPO 1: BEM ESTAR SOCIAL, CULTURA E MEMÓRIA													
ASPECTOS POSITIVOS E NEGATIVOS						PROPOSTAS DE SOLUÇÕES E MELHORIAS							
SAÚDE	EDUCAÇÃO	CULTURA	ESPORTE E LAZER	SEGURANÇA	ASSISTÊNCIA	SAÚDE	EDUCAÇÃO	CULTURA	ESPORTE E LAZER	SEGURANÇA	ASSISTÊNCIA		
5 POSTOS DE SAÚDE	1 CRECHE DE TEMPO INTEGRAL	ALDEIA INDÍGENA	PRAIAS	CÂMERAS DE MONITORAMENTO	CRAS 1 INDÍGENA	AJUSTE NO HORÁRIO DE ATENDIMENTO	REFORMA E AMPLIAÇÃO DAS ESCOLAS	CRIAÇÃO DE CENTRO CULTURAL (TEATRO /MÚSICA/DANÇA)	URBANIZAÇÃO NAS PRAIAS	AMPLIAÇÃO DA CÂMERAS	IMPLEMENTAÇÃO DE UMA BASE DE APOIO NO DISTRITO		
PONTO DE APOIO TRAIRUSSU/ PRESIDIO	10 ESCOLAS (3 DE TEMPO INTEGRAL)	GRUPOS CULTURAIS (QUADRILHA)	ALDEIA (TRILHAS ECOLÓGICAS, LAGOA DA ENCANTADA)			IMPLEMENTAÇÃO TERCEIRO TURNO	NOVA CRECHE NO IGUAPE		REFORMA E MANUTENÇÃO CONSTANTE DAS PRAÇAS				
EQUIPE COMPLETA/ ATENDIMENTO	TRANSPORTE ESCOLAR	DANÇA DO COCÔ	BARRA DO IGUAPE			CRAS PRAINHA	REFORMA/AMPLIAÇÃO NOS POSTOS EXISTENTES	ESCOLA DE TEMPO INTEGRAL NAS LOCALIDADES (EDUCAÇÃO INFANTIL É A PRIORIDADE)	AMPLIAÇÃO DA EIRINHA EM TODAS AS LOCALIDADES			CONSTRUÇÃO DE UMA PRAÇA/ ALDEIA (TRAIRUSSU)	MELHORAR COMUNICAÇÃO
AAMBULÂNCIA	TRANSPORTE CEDI DO PARA OUTRAS ATIVIDADES	RENDEIRAS (CENTRO DE RENDEIRAS)	PRAÇAS				TRANSFORMAR OS POSTOS DE APOIO EM POSTOS DEFINITIVOS		REFORMA E AMPLIAÇÃO DO CENTRO DAS RODOVIAS			ACADEMIA AO AR LIVRE	IMPLEMENTAÇÃO DE BASE POLICIAL
HOSPITAL	ESTRUTURA, LAZER	PESCADOR	AULAS/FUNCCIONAL	PONTOS DESCOBERTOS DE MONITORIA	CRAS MÓVEL	MELHORAR DISTRIBUIÇÃO DE MEDICAMENTOS	ORGANIZAR LOGÍSTICA DO TRANSPORTE	INCLUSÃO DA ROTA TURÍSTICA	CONSTRUÇÃO DE UMA ARENINHA / PISTA				
HORÁRIO DE ATENDIMENTO	NÃO CONTEMPLA A DEMANDA DE ALUNOS	GRUPO CANICA VERDE	CAMPOS DE FUTEBOL										
ESTRUTURAS	LABORATÓRIO DE INFORMÁTICA	GRUPO CAPOEIRA	OLHO D'ÁGUA	NÃO EXISTE BASE POLICIAL RESTRITA	DISTÂNCIA PARA O CRAS DE REFERÊNCIA (PRAINHA)	COBERTURA INTEGRAL DE ACS	CRIAÇÃO DE SALAS DE AEE EM TODAS AS ESCOLAS	INCENTIVO DO TURISMO (COMUNIDADES DA ALDEIA)	URBANIZAÇÃO DA BICA (ESTRUTURA)				
FALTA DE MEDICAÇÃO	SALA DE VIDEO	2 FEIRINHAS	BICA DO IGUAPE										
ÁREAS DESCOBERTAS DE ACS	BIBLIOTECA	ALUSÊNCIA DE UM EQUIPAMENTO DE CULTURA	ORLA DEGRADADA			MELHORA NA REGULACÃO (AMBULÂNCIA)							
DIFICULDADE DE ACESSO	FALTA DE ÁGUA NA ESCOLA TIA ALZIRA		ACESSO RUIM					FORMAÇÃO CONTÍNUA PARA OS PROFISSIONAIS QUE TRABALHAM NOS EQUIPAMENTOS SITUADOS NA ALDEIA INDÍGENA (ALDEIA)					
AGENTE DE ENDEMIAS		ESTRUTURA DO CENTRO DAS RENDEIRAS	PRAÇA DEGRADADA			CONSTRUÇÃO DE URGÊNCIA E EMERGÊNCIA NOS DISTRITOS							

Figura 4.7.4 - Painel Temático - Distrito de Jacaúna - Grupo 02 - Integração Urbana

JACAÚNA							
GRUPO 2: INTEGRAÇÃO URBANA							
ASPECTOS POSITIVOS E NEGATIVOS				PROPOSTAS DE SOLUÇÕES E MELHORIAS			
DESLOCAMENTOS	SERVIÇOS	COMUNICAÇÃO	EMPREGO	DESLOCAMENTOS	SERVIÇOS	COMUNICAÇÃO	EMPREGO
ACESSO CE453, CE543	CORREIOS, POSTO DE GASOLINA, PEQUENOS COMERCIOS	INTERNET PARCIAL	MARISQ./PESCADORES	REDIVISÃO DISTRITAL DE JACAÚNA PARA PLANEJAR MELHOR	INCENTIVOS PARA ATRAIR SERVIÇOS	MELHORAR REDE DE ANTENAS	CAPACITAÇÃO TÉCNICA
TGA (MUITOS MOR.)	OUTRAS LOJAS OU SERVIÇOS	TELEFONIA	AUTÔNOMO (TURISMO)				
RUAS ESTREITAS	FALTA DE SEGURANÇA REDUZIU SERVIÇOS		FUNCIONÁRIO PÚBLICO	REESTRUTURAR MALHA VIÁRIA			
NÃO TEM TRANSPORTE NOTURNO			BAIXO SALÁRIO OU FALTA DE QUALIFICAÇÃO	TRANSPORTE COLETIVO PARTICULAR A PREÇO MAIS ACESSÍVEL			
BICICLETA, MOTO, SÃO BENEDITO, A PÉ							
NÃO TEM ACESSIBILIDADE							
FALTA DE PAVIMENTAÇÃO/DRENAGEM							



Figura 4.7.5 - Painel Temático - Distrito de Jacaúna - Grupo 03 - Dinamismo Econômico

JACAÚNA					
GRUPO 3: DINAMISMO ECONOMICO					
ASPECTOS POSITIVOS E NEGATIVOS				PROPOSTAS DE SOLUÇÕES E MELHORIAS	
CREDIAMIGO (BNB)	AUSÊNCIA DE PROGRAMAS DE TREINAMENTO	FALTA DE TRANSPORTE GERANDO DESEMPREGO	FALTA DE OPORTUNIDADES PARA OS MAIS POBRES	REVITALIZAÇÃO DO CENTRO DE RENDEIRAS	AMPLIAR A OFERTA DE VAGAS PARA PRIMEIRO EMPREGO E MENOR APRENDIZ
SETOR DE TURISMO PROMOVE A ECONOMIA		FALTA DE ACESSIBILIDADE NAS VIAS PÚBLICAS (GERA DESEMPREGO)		PROMOVER TREINAMENTO DE GASTRONOMIA, HOTELARIA E TURISMO	PROMOVER INVESTIMENTOS EM HABITAÇÃO COM EMPREGO DA MÃO DE OBRA LOCAL
POTENCIAL PARA DESENVOLVIMENTO DO TURISMO	DESEMPREGO ELEVADO PRICIPALMENTE ENTRE OS MAIS JOVENS			ABERTURA DE CONCURSOS PARA O SETOR PÚBLICO	INCENTIVO A PRODUÇÃO DE AGRICULTURA ORGÂNICA EM TERRAS INDÍGENAS
ÁREA INDÍGENA EM PROCESSO DE DEMARCAÇÃO FÍSICA	PRECONCEITO CONTRA OS POVOS INDÍGENAS	CRESCIMENTO DA POPULAÇÃO DE CAPIVARAS ATRAPALHA AGRICULTURA	EXISTÊNCIA DE APENAS UMA CRECHE NO MUNICÍPIO DE JACAÚNA	DIMINUIR A BUROCRACIA PARA ATRAÇÃO DE INVESTIMENTOS	CRIAR UMA POLÍTICA DE INCETIVO AO COMÉRCIO LOCAL
BAIA INCIDÊNCIA DE MISÉRIA EXTREMA	FALTA DE INCETIVO AO TURISMO (BAIXA IMPORTÂNCIA)	SETOR PÚBLICO COM MAIS EMPREGOS TEMPORÁRIOS DO QUE ESTAVÉIS		AMPLIAR A OFERTA DE TRANSPORTE PÚBLICO E GRATUITO	AUMENTAR A OFERTA DE CRECHES COMO APOIO ÀS MÃES QUE TRABALHAM
EXISTÊNCIA DE PROGRAMAS SOCIAIS VOLTADOS PARA OS MAIS POBRES					



Figura 4.7.6 - Painel Temático - Distrito de Jacaúna - Grupo 04 - Sustentabilidade Ambiental

JACAÚNA					
GRUPO 4: SUSTENTABILIDADE AMBIENTAL					
ASPECTOS POSITIVOS E NEGATIVOS				PROPOSTAS DE SOLUÇÕES E MELHORIAS	
ÁGUA BOA (POÇO, CHAFARIZ, CACIMBA)	RECURSOS HIDRÍCOS POLUÍDOS (TRAIRUSSU/LAGOA ENCANTADA)	COLETA DE LIXO IRREGULAR (3X, 1X 15/15,ETC)	NÃO TEM COLETA SELETIVA	FISCALIZAR A DISTRIBUIÇÃO PARA EVITAR DESPERDÍCIO E TAMBÉM FAZER A MANUTENÇÃO PERIÓDICA	INSTALAÇÃO DE UM MERCADO DO PEIXE COM REALOCAÇÃO DAS JANGADAS (IGUAPE)
				FISCALIZAR OS TERRENOS (ABANDONADOS/SUJOS)	EDUCAÇÃO AMBIENTAL
FALTA MANUTENÇÃO NO POÇO/CAIXA D'ÁGUA (TRAIRUSSU)	ESGOTO PRO RIO (MANGUEZAIS) E PARA A RUA	COLETA DE PODA NÃO TEM	POLUIÇÃO DA PRAIA POR PESCADORES	ANÁLISE DA ÁGUA DOS POÇOS DE TODOS O DISTRITO	INSTALAÇÃO DE TAMBORES PARA RESÍDUOS
				FISCALIZAÇÃO DE ESGOTO DOS LOCAIS (HOTÉIS, RESTAURANTES...)	REVITALIZAÇÃO DO CALÇADÃO DA PRAÇA
NÚMERO EXCESSIVO DE CAPIVARAS (IMPEDE A OCUPAÇÃO)	LAVANDERIA EM SITUAÇÃO PRECÁRIA	FALTA DE TAMBORES (LIXO)	QUEDA DE ENERGIA	"TRAZER EMPREGOS"	REFORMA DO PRÉDIO DAS RENDEIRAS
				CENTRO DE CONVIVÊNCIA (CRIANÇAS, JOVENS, ADULTOS, IDOSOS) COM CURSOS	INCENTIVO PARA O TURISMO



Figura 4.7.7 - Painel Temático - Distrito de Jacaúna - Grupo 05 - Habitação e Moradia

JACAÚNA					
GRUPO 05: HABITAÇÃO E MORADIA					
ASPECTOS POSITIVOS E NEGATIVOS			PROPOSTAS DE SOLUÇÕES E MELHORIAS		
PONTOS COMERCIAIS	NÃO HA DOCUMENTO NOS TERRENOS (DOCUMENTO DE COMPRA E VENDA)	RUAS SEM INFRAESTRUTURA	CASAS CONSTRUÍDAS NA LAGOA	AUMENTAR FROTA NOS FINAIS DE SEMANA	IPLEMENTAR SANEAMENTO BÁSICO
POSTO DE SAÚDE E ESCOLA ATENDEM	CASAS DE TAIPA (BEIRA RIO)	SEM SANEAMENTO BÁSICO	POUCOS DIAS DE COLETA DE LIXO	PROGRAMAS DE MORADIA E MULTIRÃO DE REGULARIZAÇÃO	MELHORAR FORNECIMENTO DE ENERGIA, INTERNET E TELEFONE
	PONTOS DE ALAGAMENTO (CASAS, RUAS, ETC)	FALTA ENERGIA (OSCILA)	SINAL DE INTERNET E TELEFONE RUIM	MEHORAR INFRAESTRUTURA DAS RUAS E DRENAGEM	AUMENTAR A FREQUÊNCIA DA COLETA

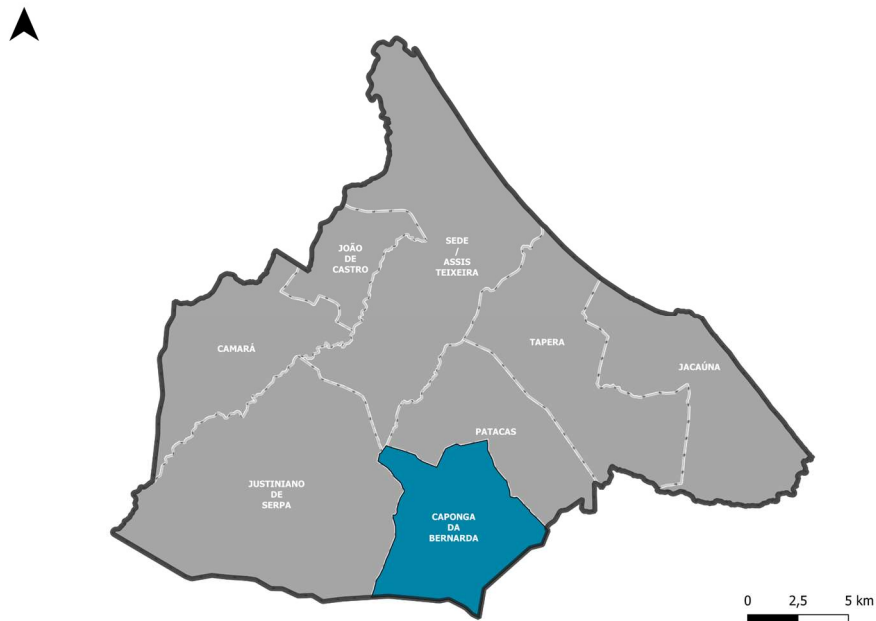


4.8. Distrito de Caponga da Bernarda

OFICINA COMUNITÁRIA 08 - DISTRITO DE CAPONGA DA BERNARDA		
DATA: 26/06/2024	HORA: 08:00hs	PARTICIPANTES: 41
LOCAL: EMEF JUSCELINO KUBITSCHKEK		

FICHA TÉCNICA DO DISTRITO	
ÁREA: 4.563,86 ha	POPULAÇÃO: 2.279 habitantes
LIMITES: distritos de Justiniano de Serpa, Assis Teixeira, Patacas, Pindoretama, Cascavel e Horizonte	
LOCALIDADES: Vila Nova, Sítio Ferreiro, Preaoca, Serra Verde, Sítio Quintas, Vila São Francisco, Meroveu.	

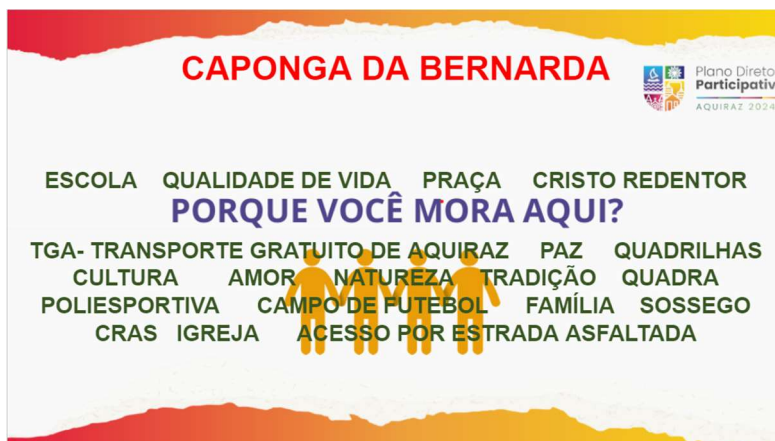
Figura 4.8.1 - Mapa do Distrito de Caponga da Bernarda



Elaborado: KL Engenharia, 2024.



Figura 4.8.2 - “Cartão Postal” do Distrito de Caponga da Bernarda



Fonte: Participantes da Oficina Comunitária 08.
Elaborado:KL Engenharia, 2024.

ANÁLISE DOS PAINÉIS TEMÁTICOS DOS GRUPOS

A seguir, apresenta-se os Painéis Temáticos produzidos por cada grupo, com os respectivos comentários da equipe técnica da consultora contratada:

Grupo 01 - Bem Estar Social, Cultura e Memória

Com o objetivo de construir um diagnóstico de cada distrito, referente às questões que envolvem a garantia e o acesso dos moradores locais aos serviços essenciais e a oferta de políticas públicas setoriais, que permeiam a Educação, Saúde, Assistência Social, Segurança Pública, Cultura, Esporte e Lazer, foi realizada uma dinâmica onde cada tema setorial foi abordado, e de acordo as percepções e vivências dos moradores, as observações eram classificadas em aspectos positivo e negativos, e em seguida, com base no produto criado por eles, eram construídas propostas de soluções e melhorias, conforme descrição a seguir:

Em relação a Saúde apontaram como positivo a UBS local, seu atendimento, estrutura e a presença de ambulância exclusiva. Negativamente afirmaram que ela não consegue atender a toda a demanda do distrito; falta a distribuição de medicamentos de uso contínuo, e a dificuldade de atendimento de urgência e emergência, onde acabam

tendo que recorrer a outro município (pindoretama), pois o Hospital Geral fica distante e de difícil acesso. Como solução indicaram a implementação de um ponto de apoio da UBS em Vila Nova, a implementação do 3º turno (noite) no distrito, e o aumento de medicamentos para distribuição.

Sobre a Educação indicaram positivamente a Escola, o transporte escolar, a existência do atendimento educacional especializado - AEE e de cuidadores, e a reforma que está acontecendo para a implementação do tempo integral. Como pontos negativos foi indicado que ainda não existe a oferta da modalidade de tempo integral, não existe creche, nem laboratório de informática, e devido às péssimas condições das estradas, o transporte escolar não atende a todas as localidades. As sugestões foram a reforma e ampliação da escola; implementação da sala de informática; construção de uma creche e melhorar os acessos das estradas para ampliação do transporte escolar.

Em relação à cultura, relataram como pontos positivos a religiosidade; as festas populares; festival de quadrilhas; e o Monumento do Cristo e a Igreja Matriz como patrimônios históricos. O ponto negativo é a ausência de equipamento de referência. Como sugestão foi indicado a necessidade de criação de um centro cultural que possa atender todo o distrito com projetos voltados para a arte, dança, teatro, música, etc.

No Esporte e Lazer foram apontados como positivos o campo de futebol; a quadra da escola; a academia ao ar livre e a praça. Como negativo, indicaram a estrutura da quadra e do campo; a degradação da praça e a falta de equipamentos para o lazer infantil. As propostas foram a reforma e ampliação do campo e da quadra; construção de uma areninha; reforma da academia ao ar livre e manutenção constante; Construção de uma praça em Sítio Ferreira; Construção de brinquedopraça no Centro e no Sítio Ferreira; implementação de projetos voltados para a comunidade de zumba, capoeira, futebol, futevôlei, e ginástica para idosos.

Na temática da Segurança Pública, o único aspecto positivo apresentado foi a s câmeras de videomonitoramento e os negativos a ausência de equipamentos de

segurança, ronda preventiva insuficiente e a presença de organizações criminosas. As sugestões consistiram na ampliação do videomonitoramento; construção de um posto policial local.

No tocante a Assistência Social, indicaram como positivo o equipamento de ponto de apoio do CRAS no distrito e seu atendimento, e o CRAS Móvel. Negativamente indicaram a ausência de projetos para os idosos e sugeriram assim a implementação de projetos para os idosos no ponto de apoio já existente.

Grupo 02 - Integração Urbana

Os principais problemas do distrito, relatados pelos presentes, incluem a falta de pavimentação e drenagem, falta de acessibilidade para pedestres, e transporte coletivo público insuficiente, com poucas rotas e horários, superlotação e ausência de serviço noturno. A única ambulância do posto de saúde está sucateada, comprometendo emergências. Positivamente, o transporte escolar e universitário funciona bem, e alguns residentes têm veículos próprios.

Os serviços disponíveis são limitados, com um posto de saúde, escola, correios, lan house, farmácia, academia, lojas de roupas e pequenos comércios, mas faltam creche, posto de gasolina, lotérica, mercantil e banco, forçando a população a buscar esses serviços em outros municípios. A solução sanitária é através de fossas, com limpeza particular, e a água é fornecida por chafarizes. A coleta de lixo é regular, mas a rede elétrica é instável. Apenas uma operadora de celular funciona, deixando a população dependente de Wi-Fi. A maioria dos residentes são funcionários públicos ou autônomos, com um índice médio de desemprego e muitos beneficiários de programas sociais devido à baixa qualificação.

As propostas de melhoria elencadas incluem pavimentação, drenagem, iluminação pública e acessibilidade na malha viária, ampliação do transporte coletivo noturno, criação de uma feira livre semanal, e projetos de infraestrutura e saneamento básico. Também foram sugeridas melhorias no sistema de comunicação, aumento das

rotas do CRAS Móvel, reforma da quadra poliesportiva e praças, além de projetos de capacitação profissional.

Grupo 03 – Dinamismo Econômico

O distrito se destaca positivamente pela atividade agropecuária robusta, pela acessibilidade ao crédito por meio do Banco do Nordeste (BNB) e pela significativa contribuição do Bolsa Família e aposentadorias no complemento da renda dos habitantes. Além disso, a presença de empregos, especialmente no setor público, e a atividade das costureiras são outros pontos positivos, contribuindo para manter um índice de desemprego moderado na região.

Para o grupo, os principais problemas incluem a ausência de programas de capacitação de mão de obra, a existência de famílias em situação de extrema pobreza e a falta de creches em tempo integral.

Foram propostas as seguintes melhorias: estimular o crescimento da feira semanal em Aquiraz integrada com o TGA (Transporte Gratuito de Aquiraz), desenvolver atividades de jovem aprendiz e primeiro emprego, promover o treinamento e a formação de mão de obra, além de aumentar o horário de funcionamento do TGA para noite. Também foi sugerida a construção de creches com horário integral para ajudar as mulheres trabalhadoras.

Grupo 04 – Sustentabilidade Ambiental

Foram citados como pontos positivos a existência de áreas verdes e recursos hídricos na região. Foi citado ainda o potencial de área de turismo ecológico (Serra da Preaoca).

Como pontos negativos citaram a falta de saneamento básico ou inadequados. Iluminação pública instável em algumas áreas, com quedas constantes de energia e interrupção dos serviços, além da dificuldade de atendimento pela empresa responsável (Enel). Existência de ligações clandestinas.

Irregularidade da coleta de resíduos. Há ainda inexistência e/ou dificuldade de coleta de resíduos de poda. Não há também coleta seletiva e nem mesmo incentivo a essas práticas pelo município. Falta educação ambiental.

Citaram questões relacionadas aos usos de espaços públicos e a falta de equipamentos de lazer nos mesmos (não tem praça e parquinhos), para adultos e crianças.

As propostas de melhoria incluem programas de educação ambiental, oferta de água e esgotamento da Cagece, inserção de equipamentos públicos de forma a atender todo o distrito, com praças, brinquedotecas.

Informaram sobre a necessidade de pavimentação adequada de via (asfalto) e acessibilidade na malha viária e instalação de abrigos para espera de transporte (sobretudo para as crianças que dependem do transporte escolar público). Fiscalização efetiva de espaços públicos, sobretudo dos recursos hídricos.

Foram sugeridas melhorias quanto à coleta de resíduos, tais como inclusão de novas rotas e regularidade de passagem do caminhão (com dias e horários), bem como novas rotas para coleta de resíduos de poda e coleta de poda regular nas rotas existentes. Implementação de coleta seletiva de resíduos de forma constante e regular.

Sugeriram criar uma feira no município de Aquiraz, a fim de contemplar todos os produtores da região, bem como programas de incentivo para abranger a mão de obra local nas fazendas que ficam na área do distrito, com melhoria da oferta de emprego e incentivo de atividades voltadas ao agronegócio, incluindo capacitação e qualificação de pessoas da região.

Definir área da escola (regularizar formalmente). Manutenção do chafariz, com organização da distribuição de água e fiscalização e análise de maneira frequente.

Revitalizar Serra da Preaoca como área de turismo sustentável (incentivo a instalação de equipamentos, trilhas, etc).

Grupo 05 – Habitação e Moradia

Conforme o debate realizado, o distrito de Cponga da Bernarda enfrenta vários desafios no âmbito da habitação e moradia. Entre os problemas destacados estão os pontos de alagamento nas ruas, a falta de documentação dos imóveis e a ausência de saneamento básico. Além disso, há diversas casas de taipa em condições precárias, especialmente nas localidades de Sítio Ferreira e Vila São Francisco.

Figura 4.8.3 - Painel Temático - Distrito da Caponga da Bernarda - Grupo 01 - Bem Estar Social, Cultura e Memória

CAPONGA DA BERNARDA											
GRUPO 1: BEM ESTAR SOCIAL, CULTURA E MEMÓRIA											
ASPECTOS POSITIVOS E NEGATIVOS						PROPOSTAS DE SOLUÇÕES E MELHORIAS					
SAÚDE	EDUCAÇÃO	CULTURA	ESPORTE E LAZER	SEGURANÇA	ASSISTÊNCIA	SAÚDE	EDUCAÇÃO	CULTURA	ESPORTE E LAZER	SEGURANÇA	ASSISTÊNCIA
POSTO DE SAÚDE	ESCOLA	RELIGIOSIDADE	CAMPO DE FUTEBOL	CÂMERA DE VÍDEO MONITORAMENTO	PONTO DE PAIO DA ASSISTÊNCIA (ANEXO DA ESCOLA)	IMPLEMENTAÇÃO DE UM PONTO DE PAIO EM VILA NOVA	REFORMA E AMPLIAÇÃO DA ESCOLA	IMPLEMENTAÇÃO DE CENTRO CULTURAL NO DISTRITO COM PROJETOS VOLTADOS PARA DANÇA, TEATRO, MÚSICA E ETC	REFORMA E AMPLIAÇÃO DO CAMPO E QUADRA	INSTALAÇÃO DE BASE NO CENTRO	IMPLEMENTAÇÃO DE PROJETOS PARA IDOSOS NO ANEXO
AMBULÂNCIA	TRANSPORTE ESCOLAR	FESTAS POPULARES	QUADRA DA ESCOLA				SALA DE INFORMÁTICA		CONSTRUÇÃO DE ARENINHA		
ATENDIMENTO	REFORMA PARA TEMPO INTEGRAL	QUADRILHAS (FESTIVAL)	ACADEMIA AO AR LIVRE	NÃO EXISTE BASE POLICIAL	ATENDIMENTO DO CRAS NO ANEXO	TERCEIRO TURNO	REGULARIZAR O TERRENO DA ESCOLA PARA AMPLIAÇÃO		REFORMA DA ACADEMIA E MANUTENÇÃO	INSTALAÇÃO DE MAIS CÂMERAS	
ESTRUTURA	AEE E CUIDADORES	MONUMENTO DE CRISTO	PRAÇA			AUMENTAR A QUANTIDADE DE MEDICAMENTOS DE USO CONTINUO	CONSTRUÇÃO DE CRECHE (CENTRO)		REFORMA E MANUTENÇÃO DA PRAÇA		
NÃO ATENDE A DEMANDA DE TODO O DISTRITO	NÃO TEM ESCOLA EM TEMPO INTEGRAL	IGREJA MATRIZ	ESTRUTURA DO CAMPO/QUADRA ESTÁ RUIM	RONDA PREVENTIVA É INSUFICIENTE	CRAS MÓVEL	MELHORAR ACESSO PARA TRANSPORTE ESCOLAR	CONSTRUÇÃO DA PRAÇA EM SÍTIO FERREIRA		CONSTRUÇÃO DE BRINQUEDO (PRAÇA NO CENTRO E EM SÍTIO FERREIRA)		
URGÊNCIA E EMERGÊNCIA DISTANTE DA SEDE (UTILIZA PINDORETAMA)	NÃO EXISTE CRECHE	AUSÊNCIA DE EQUIPAMENTO DE REFERÊNCIA (UTILIZA DA EDUCAÇÃO E PARTICULARES)	PRAÇA ESTÁ DEGRADADA			FALTA PROJETOS PARA IDOSOS	PROJETOS VOLTADOS PARA A COMUNIDADE (ZUMBA, CAPOEIRA, FUTEBOL, FUTVOLEI, GINÁSTICA PARA IDOSOS)				
FALTA MEDICAMENTOS	SEM LABORATÓRIO DE INFORMÁTICA		FALTA EQUIPAMENTO DE LAZER INFANTIL	ORGANIZAÇÕES CRIMINOSAS							
	TRANSPORTE ESCOLAR NÃO ATENDE DEVIDO AO ACESSO										



Figura 4.8.4 - Painel Temático - Distrito da Caponga da Bernarda - Grupo 02 - Integração Urbana

CAPONGA DA BERNARDA							
GRUPO 2: INTEGRAÇÃO URBANA							
ASPECTOS POSITIVOS E NEGATIVOS				PROPOSTAS DE SOLUÇÕES E MELHORIAS			
DESLOCAMENTOS	SERVIÇOS	COMUNICAÇÃO	EMPREGO	DESLOCAMENTOS	SERVIÇOS	COMUNICAÇÃO	EMPREGO
TRANSPORTE: ESCOLAR (MANHÃ E TARDE), TGA (3X), CARRO, MOTO, BIKE, TRANSPORTE UNIVERSITÁRIO	POSTO DE SAÚDE, ESCOLA, CORREIOS, 1 LAN HOUSE, FARMÁCIA, ACADEMIA, LOJAS DE ROUPAS, PEQUENOS COMÉRCIOS	TELEFONIA (SOMENTE VIVO)	FUNCIONÁRIOS PÚBLICOS	ESTRUTURAR A MALHA VIÁRIA	FEIRA LIVRE (AGRICULTURA, TURISMO E RENDEIRAS) NA SEDE	AMPLIAR ANTENA DE TRANSMISSÃO	CAPACITAÇÃO DE JOVENS E ADULTOS
	ÁGUA (CHAFARIZES) - AASTECIMENTO PARCIAL	INTERNET (REDE MÓVEL)	COSTUREIRAS/ RENDEIRAS	PAVIMENTAÇÃO/DRENAGEM			ESTRUTURAR A ESCOLA COM QUADRA
NÃO TEM ACESSIBILIDADE CALÇADAS	COLETA DE LIXO - 2X (PRECISA MELHORAR)		WIFI	DESEMPREGO (MÉDIO)	ILUMINAÇÃO	INFRAESTRUTURA E SANEAMENTO BÁSICO PARA ATRAIR A IMPLANTAÇÃO DE SERVIÇOS	EQUIPAMENTOS DE LAZER, PRAÇA, BRINQUEDOS, ALIMENTAÇÃO
AUSÊNCIA DE PAVIMENTAÇÃO (PIÇARRA NA MAIOR PARTE DAS VIAS)	ILUMINAÇÃO PÚBLICA (PARCIAL)	ASSISTÊNCIA COMUNITÁRIA (PROFISSIONAL)		CALÇADAS/ ACESSIBILIDADE	AUMENTAR A FREQUÊNCIA DO CRAS MÓVEL		
	FALTA CRECHE, POSTO DE GASOLINA, LOTÉRICAS, MERCANTIL, BANCO	BOLSA FAMÍLIA/ APOSENTADORIA					
NÃO TEM TRANSPORTE COLETIVO PARTICULAR	BUSCAR OUTROS MUNICIPIOS	FALTA CAPACITAÇÃO PROFISSIONAL	TGA EM HORÁRIO NOTURNO (22 HORAS)	REFORMAR A QUADRA POLIESPORTIVA DA PRAÇA DA IGREJA			
MOTO TÁXI/UBER	ENERGIA INSTAVÉL						
PERÍODO NOTURNO DESCOBERTO	FOSSA						
AMBULÂNCIA SUCATEADA	DRENAGEM (AUSÊNCIA NAS COMUNIDADES)						
TGA LOTADO (POUCOS HORÁRIOS)	SEGURANÇA						

Figura 4.8.5 - Painel Temático - Distrito da Caponga da Bernarda - Grupo 03 - Dinamismo Econômico

CAPONGA DA BERNARDA					
GRUPO 3: DINAMISMO ECONÔMICO					
ASPECTOS POSITIVOS E NEGATIVOS			PROPOSTAS DE SOLUÇÕES E MELHORIAS		
DESEMPREGO MÉDIO	ATIVIDADE AGROPECUÁRIA IMPORTANTE	AUSÊNCIA DE PROGRAMAS DE CAPACITAÇÃO DE MÃO DE BRA	EXISTÊNCIA DE FAMÍLIAS EM SITUAÇÃO DE EXTREMA POBREZA	ESTIMULAR O CRESCIMENTO DA FEIRA SEMANAL EM AQUIRAZ INTEGRADA COM O TGA	DESENVOLVER ATIVIDADES DE JOVEM APRENDIZ E PRIMEIRO EMPREGO
CREDIAMIGO (BNB)	RENDIA: BOA PARTICIPAÇÃO NO BOLSA FAMPLIA/APOSENTADORIA	AUSÊNCIA DE CRECHE EM TEMPO INTEGRAL		PROMOVER O TREINAMENTO DE FORMAÇÃO DE MÃO DE OBRA	CONSTRUI CRECHE (EM HORÁRIO INTEGRAL) PARA AJUDAR MULHERES TRABALHADORAS
EMPREGOS: SETOR PÚBLICO E COSTUREIRAS				MAIS UM HORÁRIO PARA TGA A NOITE	

Figura 4.8.6 - Painel Temático - Distrito da Caponga da Bernarda - Grupo 04 - Sustentabilidade Ambiental

CAPONGA DA BERNARDA					
GRUPO 4: SUSTENTABILIDADE AMBIENTAL					
ASPECTOS POSITIVOS E NEGATIVOS			PROPOSTAS DE SOLUÇÕES E MELHORIAS		
MUITAS ÁREAS VERDES COM VEGETAÇÃO PRESERVADA	POÇOS (PROFUNDOS/ARTESANAIS), CISTERNAS, CHAFARIZ	ESCOLA ABANDONADA (VILA NOVA)	ILUMINAÇÃO PÚBLICA RUIM (EMPRESA NÃO VAI)	MANUTENÇÃO DE CHAFARIZ	CENTRO DE CONVIVÊNCIA E CAPACITAÇÃO
(LAGOAS) REC. HIDRÍCOS PRIV.		ESCOAMENTO /PAVIMENTAÇÃO DAS VIAS		FOSSAS (NÃO TEM ESGOTO CAGECE)	FISCALIZAÇÃO DA DISTRIBUIÇÃO DE ÁGUA
ÁGUA LIMPA	NÃO TEM PARADAS COM PROTEÇÃO PARA ESPERAR OS ÔNIBUS	PRAÇAS SEM EQUIPAMENTO PARA CRIANÇAS E ADULTOS (NÃO TEM ACESSIBILIDADE)	NÃO TEM COLETA SELETIVA	INSTALAÇÃO CAGECE	MELHORAR CALÇAMENTO
TURISMO (SERRA DA PREAOCA)			NÃO TEM TAMBORES DE LIXO	ANÁLISE DA ÁGUA (DO CHAFARIZ)	INSTALAÇÃO DE ARENINHA
COLETA DE LIXO			COLETA DE PODA DEMORADA	ASFALTAR VIAS	FAZER PRAÇAS
				AUMENTAR/MELHORAR A ILUMINAÇÃO PÚBLICA/ FISCALIZAR O SERVIÇO	DEFINIR ÁREA DE ESCOLA (OFICIALIZAR DOCUMENTALMENTE)
				MELHORAR OFERTA DE EMPREGO E QUALIFICAÇÃO (PRINCIPALMENTE RELACIONADO AO AGRONEGÓCIO)	REVITALIZAÇÃO / REQUALIFICAÇÃO SERRA DA PREAOCA (TURISMO)
				PROMOVER O COMÉRCIO DAS FRUTAS/VERDURAS (CRIAR UM MERCADO)	MELHORAR COLETA DE LIXO
				FEIRA (EM AQUIRAZ) - NA PRAÇA DA IGREJA	COLOCAR TAMBORES

Figura 4.8.7 - Painel Temático - Distrito da Caponga da Bernarda - Grupo 05 - Habitação e Moradia

CAPONGA DA BERNARDA	
GRUPO 05: HABITAÇÃO E MORADIA	
ASPECTOS POSITIVOS E NEGATIVOS	PROPOSTAS DE SOLUÇÕES E MELHORIAS
PONTOS DE ALAGAMENTO (RUAS)	IMÓVEIS NÃO TEM DOCUMENTAÇÃO
CASAS DE TAIPA (MEROVEU) E EM SITUAÇÃO PRECÁRIA (SÍTIO FERREIRA/VILA SÃO FRANCISCO)	SEM SANEAMENTO BÁSICO



Figura 4.8.9 - Registros Fotográficos - Oficina Comunitária 08



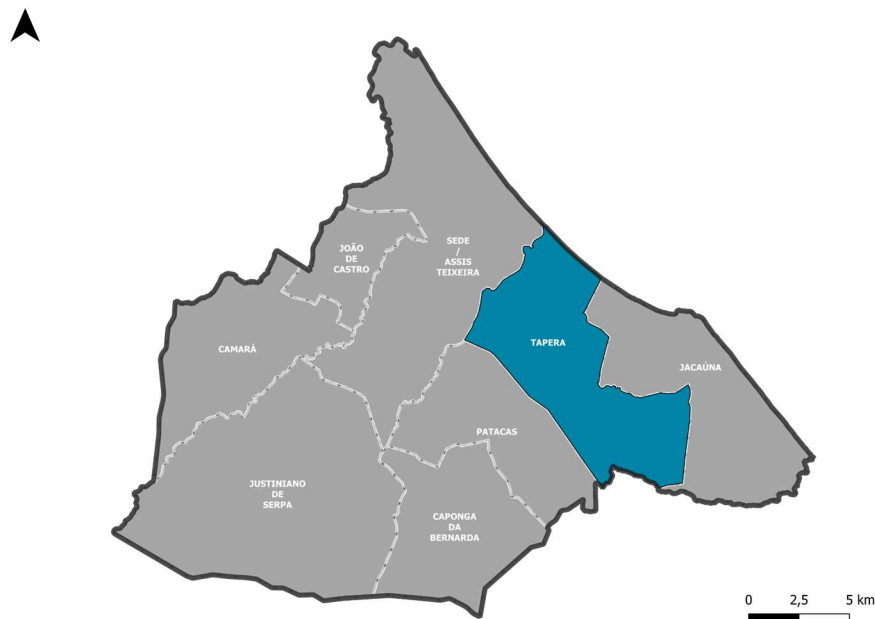


4.9. Distrito de Tapera

OFICINA COMUNITÁRIA 09 - DISTRITO DA TAPERA		
DATA: 27/06/2024	HORA: 08:00hs	PARTICIPANTES: 37
LOCAL: EMEF PLÁCIDO CASTELO		

FICHA TÉCNICA DO DISTRITO	
ÁREA: 6212,20ha	POPULAÇÃO: 9.842 habitantes
LIMITES: Cascavel, Pindoretama e Aquiraz, com os distritos de Patacas, Assis Teixeira, Jacaúna e Sede do município.	
LOCALIDADES: Alto Alegre, Aquiraz Riviera, Araçazinho do Biel, Área Verde da Tapera, Área Verde do Abdom, Cajueiro do Ministro, Canoas, Engenho Velho, Currealinho, Fagundes, Lagoa do Catu, Pandeló, Pau Pombo, Poço Cumprido, Praia Bela, Sítio Papoca e Vilã Pagã	

Figura 4.9.1 - Mapa do Distrito da Tapera

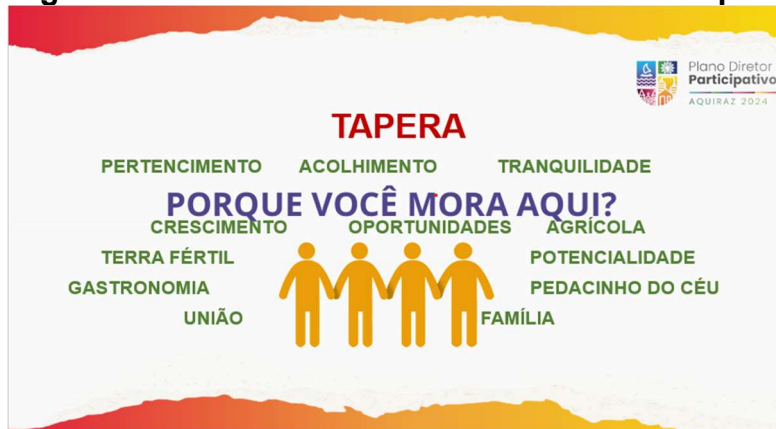


Elaborado: KL Engenharia, 2024.





Figura 4.9.2 - “Cartão Postal” do Distrito de Tapera



Fonte: Participantes da Oficina Comunitária 09.
Elaborado:KL Engenharia, 2024.

ANÁLISE DOS PAINÉIS TEMÁTICOS DOS GRUPOS

A seguir, apresenta-se os Painéis Temáticos produzidos por cada grupo, com os respectivos comentários da equipe técnica da consultora contratada:

Grupo 01 - Bem Estar Social, Cultura e Memória

Com o objetivo de construir um diagnóstico de cada distrito, referente às questões que envolvem a garantia e o acesso dos moradores locais aos serviços essenciais e a oferta de políticas públicas setoriais, que permeiam a Educação, Saúde, Assistência Social, Segurança Pública, Cultura, Esporte e Lazer, foi realizada uma dinâmica onde cada tema setorial foi abordado, e de acordo as percepções e vivências dos moradores, as observações eram classificadas em aspectos positivo e negativos, e em seguida, com base no produto criado por eles, eram construídas propostas de soluções e melhorias, conforme descrição a seguir:

Sobre a Saúde, foi indicado como positivo a existência de 2 UBS, ambulância e a oferta do 3º turno de atendimento(noite). Como pontos negativos relataram o horário de atendimento reduzido das UBS nas sextas-feira; a falta de profissionais para suprir a demanda; a estrutura precária e o atendimento ruim; e a falta de distribuição de medicamentos de uso contínuo. Como propostas foi sugerido a reforma e ampliação das

155



UBS, qualificação dos profissionais de atendimento, ampliação do horário de atendimento das UBS e disponibilidade de equipe especializada.

Na Educação, indicaram positivamente a existência de 6 escolas, salas de Atendimento Educacional Especializado (AEE) e transporte escolar. Negativamente relataram a infraestrutura ruim das escolas e creches, superlotação; ausência de laboratórios de informática e dificuldades de manutenção do transporte escolar. Foram sugeridas então a reforma e ampliação das escolas existentes; construção de uma creche em prédio separado da Escola; e melhoria da frota de transporte.

Em relação à Cultura, como pontos positivos indicaram a Tapera das Artes; Projeto Sons da Vila; Festas religiosas; Rendeiras; Igreja Presbiteriana; e construções históricas (engenhos e casas de farinhas). Negativamente alegaram que os projetos ofertados não atendem a grande demanda existente no distrito, e sugeriram a ampliação da oferta de serviços e vagas nos projetos.

No tocante ao Esporte e Lazer, indicaram positivamente a existência de campos de futebol e academias particulares; o ginásio da escola; o rio Catú e as praias. Negativamente alegaram as condições de estrutura das praças e a ausência de parques infantis. Foi sugerido a construção de uma areninha, a reforma e manutenção das praças e a construção de um ginásio poliesportivo.

Em relação a Assistência Social, relataram como pontos positivos a referência do CRAS Prainha e o CRAS Móvel, e negativamente indicaram a distância e o acesso ao CRAS Prainha e a falta de informação e comunicação sobre os serviços, programas e projetos ofertados. Como sugestão, relataram a necessidade de construção de um ponto de apoio do CRAS no Distrito; a ampliação das ações do CRAS Móvel, e a ampliação do acesso a informações sobre a política de Assistência Social.

A atividade foi finalizada com a temática da Segurança Pública, onde indicaram positivamente somente as câmeras de videomonitoramento e negativamente relataram a ausência de posto policial; rondas insuficientes e a presença de organizações

criminosas. Como propostas de melhoria, indicaram a construção de uma base policial local, a ampliação das câmeras de videomonitoramento e das rondas preventivas.

Grupo 02 - Integração Urbana

Segundo relatado pelos presentes, o distrito possui muitas vias pavimentadas e iluminadas, mas as não asfaltadas alagam em períodos chuvosos. Os acessos pelas CE040, CE453 e CE025 facilitam a integração, embora não haja acesso direto à Sede do município. A população utiliza transporte público gratuito, particular, bicicletas, motos, carros e se locomove a pé, enfrentando a falta de calçadas e sinalização, o que causa acidentes.

Há serviços como posto de gasolina, correios, academia, supermercado, cafeteria, padaria e salão de beleza, mas faltam bancos, lotéricas, restaurantes e outros comércios. Saneamento é feito por fossas, água pela CAGECE e chafarizes, e coleta de lixo é regular. A rede elétrica é instável e apenas duas operadoras de telefonia funcionam, levando à dependência de Wi-Fi.

As propostas de melhoria indicadas pelo grupo incluem a estruturação da malha viária, mobilidade, acessibilidade, sinalização de trânsito, abrigos em pontos de ônibus e ampliação do transporte coletivo noturno. Também sugerem a construção de um mercado para feiras e programas de incentivos para atrair novos serviços como bancos e lotéricas.

Grupo 03 – Dinamismo Econômico

De acordo com o grupo, entre os pontos positivos, destacam-se a presença de confecções, artesanato no Centro das Rendeiras, apoio do BNDES (Crediamigo), a presença do setor hoteleiro, pontos comerciais que fomentam o empreendedorismo, a cooperativa de castanhas, a disponibilidade de caixas eletrônicos e o Parque do Vaqueiro,

Os problemas apontados incluem o desemprego nos setores específicos de tecnologia e construção civil, a necessidade de deslocamento para cidades vizinhas como Eusébio ou Fortaleza para acessar comércios, os empregos temporários, e a alocação de pessoas de fora para trabalhar na construção dos novos loteamentos.

O grupo propôs as seguintes soluções e melhorias: incentivo à indústria nas áreas de tecnologia e construção civil, aliado à capacitação da mão-de-obra local; urbanização das margens do Rio Catu, incluindo a criação de restaurantes e bares para dinamizar a economia local; e criação de creches que funcionem em tempo integral para facilitar a vida das famílias e trabalhadores locais.

Grupo 04 – Sustentabilidade Ambiental

Quanto à sustentabilidade, citaram questões relacionadas à existência de queimadas de lixo (Novo Iguape), lixos nas ruas, esgoto clandestino a céu aberto e falta de saneamento. Citaram ainda a poluição do Rio Catu.

Propuseram a coleta de lixo regular, bem como a coleta seletiva. Trataram ainda sobre a necessidade de fiscalização ambiental, principalmente no que diz respeito às queimadas.

Grupo 05 – Habitação e Moradia

Os principais problemas que dificultam o fortalecimento do distrito incluem a falta de infraestrutura adequada, com o abastecimento de água sendo realizado tanto pela CAGECE quanto por poços municipais. Além disso, a questão das segundas residências representa um desafio para a comunidade local. Além disso, a presença significativa de segundas residências representa um desafio para a comunidade local, afetando a coesão e o desenvolvimento sustentável da área.

Por outro lado, a habitação para todos e a propriedade regular são considerados aspectos positivos importantes. A presença de uma área pública de lazer na região do Catu é vista como uma vantagem significativa.



Os presentes concluíram pelas seguintes propostas de melhoria: regularização de propriedades em áreas que ainda não possuem e desenvolvimento de mais áreas públicas de lazer para melhorar a qualidade de vida dos residentes.



Figura 4.9.3 - Painel Temático - Distrito da Tapera - Grupo 01 - Bem Estar Social, Cultura e Memória

TAPERA											
GRUPO 1: BEM ESTAR SOCIAL, CULTURA E MEMÓRIA											
ASPECTOS POSITIVOS E NEGATIVOS						PROPOSTAS DE SOLUÇÕES E MELHORIAS					
SAÚDE	EDUCAÇÃO	CULTURA	ESPORTE E	ASSISTÊNCIA	SEGURANÇA	SAÚDE	EDUCAÇÃO	CULTURA	ESPORTE E	ASSISTÊNCIA	SEGURANÇA
2 POSTOS DE SAÚDE	6 ESCOLAS: 4 PARTICULARES E 2 PÚBLICAS/ ESTADUAL/ MUNICIPAL	TAPERA DAS ARTES	CAMPOS PARTICULARES	CRAS PRAINHA	CÂMARA DE VIDEOMONITORAMENTO	AMPLIAÇÃO DE HORÁRIO NAS SEXTAS	REFORMA E AMPLIAÇÃO DA ESCOLA	AMPLIAÇÃO DA OFERTA DE SERVIÇOS	CONSTRUÇÃO DE ARENINHA	INSTALAÇÃO DE UM PONTO DE APOIO DO CRAS	INSTALAÇÃO DE UMA BASE NO DISTRITO
3º TURNO DE ATENDIMENTO		SONS DA VILA	ACADEMIAS PARTICULARES	CRAS MÓVEL	NÃO EXISTE POSTO POLICIAL						
AMBULÂNCIA	SALA DE AEE	FESTAS RELIGIOSAS	GINÁSIO A ESCOLA	DISTÂNCIA DE ACESSO AO CRAS	ÁREAS DESCOBERTA DA CÂMERA	REFORMA E AMPLIAÇÃO DO POSTO E PROFISSIONAIS	CONSTRUÇÃO DE UMA CRECHE/SEPARADA DA ESCOLA	REFORMA E MANUTENÇÃO DAS PRAÇAS	AMPLIAÇÃO DO CRAS MÓVEL	AMPLIAÇÃO DE CÂMERAS	
SEXTA ATÉ MEIO DIA	TRANSPORTE ESCOLAR	RENDEIRAS	RIO CATU	FALTA DE INFORMAÇÃO				CONSTRUÇÃO DE UM GINÁSIO			
FALTA PROFISSIONAIS PARA SUPRIR A DEMANDA	INFRAESTRUTURA DA ESCOLA/CRECHE (VENTILAÇÃO/BANHEIROS)	IGREJA PRESBITERIANA	PRAIAS		PRESENÇA DE ORGANIZAÇÃO CRIMINOSA	QUALIFICAÇÃO DOS PROFISSIONAIS DE ATENDIMENTO	MELHORIA DA FROTA DE TRANSPORTE (MANUTENÇÃO)		AMPLIAR O ACESSO AS INFORMAÇÕES SOBRE ASSISTÊNCIA	RONDAS PREVENTIVAS EXTENSIVAS	
FALTA DE MEDICAÇÃO	SUPERLOTAÇÃO	CONSTRUÇÕES HISTÓRICAS (ENGENHOS/ CASA DE FARINHA)	PRAÇAS (MELHORIA)					RONDAS INSUFICIENTES	EQUIPE ESPECIALIZADA NOS POSTOS		
ESTRUTURA PRECÁRIA	TRANSPORTE QUEBRA COM FREQUÊNCIA		AUSÊNCIA DE PARQUE								
ATENDIMENTO	NÃO TEM LABORATÓRIO DE INFORMÁTICA	EQUIPAMENTO NÃO ATENDE A DEMANDA DO DISTRITO									

Figura 4.9.4 - Painel Temático - Distrito da Tapera - Grupo 02 - Integração Urbana

TAPERA				
GRUPO 2: INTEGRAÇÃO URBANA				
ASPECTOS POSITIVOS E NEGATIVOS			PROPOSTAS DE SOLUÇÕES E MELHORIAS	
DESLOCAMENTO	SERVIÇOS	COMUNICAÇÃO	DESLOCAMENTO	SERVIÇOS
MUITAS VIAS ASFALTADAS	COLETA DE LIXO NO CENTRO (1 - 3X)	CLARO/ VIVO FUNCIONAM	ESTRUTURAR MALHA VIÁRIA/ MOBILIDADE/ ACESSIBILIDADE	CONSTRUÇÃO DE MERCADO PARA FEIRA LIVRES
ACESSO CE040, CE453, CE025	ÁGUA LIMPA/POÇO/ CHAFARIZ/ CAGECE (CENTRO TAPERA)	TV	CICLOFAIXAS	
TGA (3X) , TOPIC (COTAC) , SÃO BENEDITO	ESGOTO NÃO TEM REDE FOSSA / SUMIDOURO (LIMPEZA PARTICULAR)		ILUMINAÇÃO PÚBLICA	
ILUMINAÇÃO PÚBLICA NAS VIAS PRINCIPAIS	POSTO DE GASOLINA, CORREIOS, ACADEMIS, SUPERMERCADO, CAFETERIA, PADARIA, SALÃO DE BELEZA	ENERGIA OSCILA	ORGANIZAR TRÂNSITO	LOTÉRICA, BANCO
BICICLETA, MOTO, CARRO, A PÉ	BANCO, LOTERICA, COMÉRCIOS (POUCAS OPÇÕES), RESTAURANTES (POUCAS OPÇÕES), LOJAS DE ELETRODOMÉSTICOS, LAVANDERIA, LOJAS DE UTENSÍLIOS DOMÉSTICOS	POUCAS OPERADORAS TELEFONE/INTERNET	AMPLIAR ROTAS E HORÁRIOS	INCENTVOS PARA ATRAIR VARIEDADES DE COMÉRCIO (ATACADÃO E OUTROS)
NÃO POSSUI CALÇADAS/ACESSIBILIDADE/ACOSTAMENTO			TRANSPORTE COLETIVO(TGA E PARTICULAR)	
MUITOS ACIDENTES DE TRÂNSITO			AUMENTAR PARADAS E ABRIGOS	
PONTOS DE SEGMENTO VIAS NÃO PAVIMENTADAS (DRENAGEM)	POUCA VARIEDADE DE OPÇÕES PRA CONSUMO			
NÃO TEM ACESSO DIRETO A SEDE AQUIRAZ	POSTO POLICIAL			

Figura 4.9.5 - Painel Temático - Distrito da Tapera - Grupo 03 - Dinamismo Econômico

TAPERA				
GRUPO 3: DINAMISMO ECONÔMICO				
ASPECTOS POSITIVOS E NEGATIVOS			PROPOSTAS DE SOLUÇÕES E MELHORIAS	
CONFECÇÃO	FALTA ACESSIBILIDADE	DESEMPREGO NOS SETORES ESPECÍFICOS (TECNOLOGIA, CONSTRUÇÃO CIVIL)	INCENTIVO Á INDÚSTRIA NA ÁREA DE TECNOLOGIA/ CONSTRUÇÃO CIVIL + CAPACITAÇÃO	URANIZAÇÃO DA MARGEM D RIO CATU (RESTAURANTES, BARES)
ARTESANATO (CENTRO DAS RENDEIRAS)	BNDES (CREDIAMIGO)			criação de creches em tempo integral
HOTELARIA	3 CAIXA ELETRÔNICO (SUPERMERCADO, FARMÁCIA, PAU BOMBO)	LOJAS (PRECISA IR AO EUSÉBIO OU FORTALEZA)		
PONTOS COMERCIAIS/ EMPREENDEDORISMO		LOTEAMENTOS (PESSOAS DE FORA, EMPREGOS TEMPORÁRIOS)		
COOPERATIVA DE CASTANHAS	PARQUE DO VAQUEIRO			

Figura 4.9.6 - Painel Temático - Distrito da Tapera - Grupo 04 - Sustentabilidade Ambiental

TAPERA				
GRUPO 4: SUSTENTABILIDADE AMBIENTAL				
ASPECTOS POSITIVOS E NEGATIVOS			PROPOSTAS DE SOLUÇÕES E MELHORIAS	
SANEAMENTO BÁSICO	QUEIMADA DE LIXO	ESGOTO CLANDESTINO A CÉU ABERTO	COLETA DE LIXO	POSTO DE COLETA DE LIXO E RECICLAGEM
VILA PAGÃ COM LIXÃO	NOVO IGUAPE COM LIXO E QUEIMADAS	POLUIÇÃO DO RIO CATU	SANEAMENTO BÁSICO	FISCALIZAÇÃO AMBIENTAL DE QUEIMADAS

Figura 4.9.7 - Painel Temático - Distrito da Tapera - Grupo 05 - Habitação e Moradia

TAPERA			
GRUPO 05: HABITAÇÃO E MORADIA			
ASPECTOS POSITIVOS E NEGATIVOS		PROPOSTAS DE SOLUÇÕES E MELHORIAS	
HABITAÇÃO PARA TODOS	ÁREA PÚBLICA LAZER/CATU	NÃO TEM INFRAESTRUTURA (ÁGUA: CAGECE E POÇOS MUCIPAIS)	ALGUMAS LOCALIDADES NÃO TEM PROPRIEDADE REGULAR E ÁREA PÚBLICA DE LAZER
PROPRIEDADE REGULAR		SEGUNDA RESIDÊNCIA	



Figura 4.9.9 - Registros Fotográficos - Oficina Comunitária 09



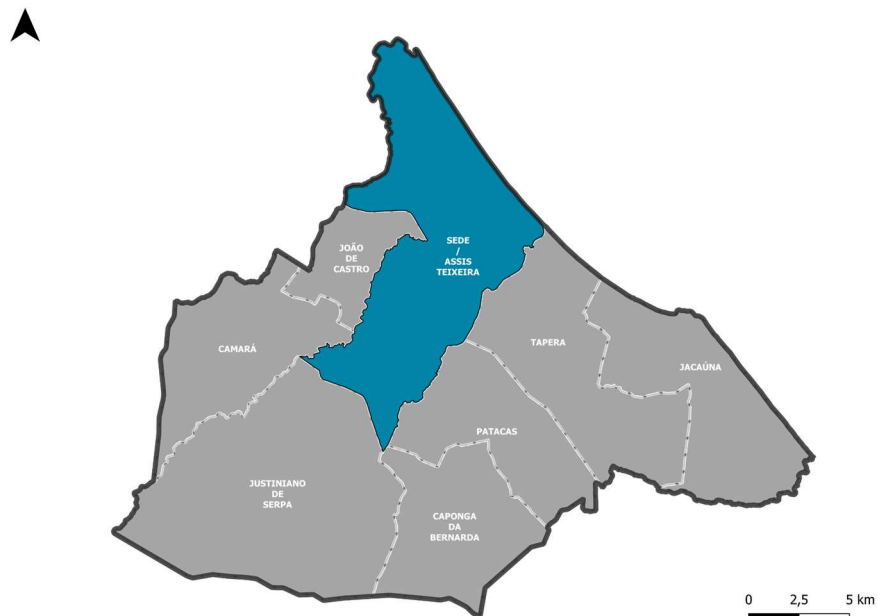


4.2 - Sede - Prainha

OFICINA COMUNITÁRIA 10 - SEDE - PRAINHA		
DATA: 28/06/2024	HORA: 08:00hs	PARTICIPANTES: 38
LOCAL: EMEF RITA PAULA DE BRITO		

FICHA TÉCNICA DA SEDE - PRAINHA	
ÁREA: 9.589,70 ha	POPULAÇÃO: 32.194 habitantes
LIMITES: Fortaleza, Eusébio, distritos de João de Castro, Camará, Justiniano de Serpa, Caponga da Bernarda, Patacas, Tapera e Assis Teixeira.	
LOCALIDADES: Sede, Piau, Porto Das Dunas, Prainha e Picão	

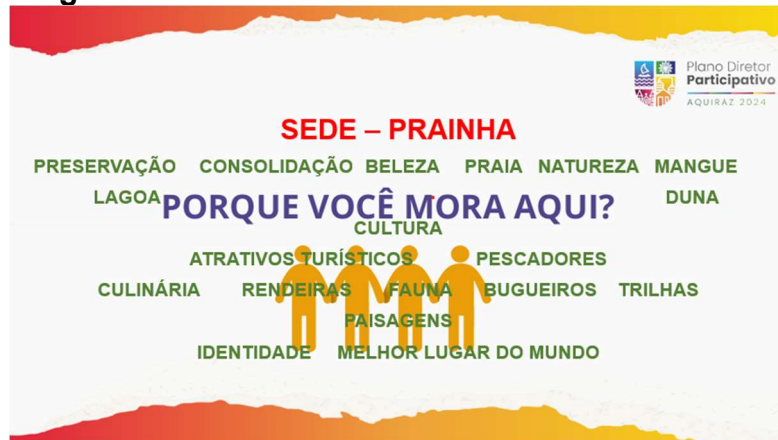
Figura 4.10.1 - Mapa da Sede - Prainha



Elaborado: KL Engenharia, 2024.



Figura 4.10.2 - “Cartão Postal” da Sede - Prainha



Fonte: Participantes da Oficina Comunitária 10.
Elaborado:KL Engenharia, 2024.

ANÁLISE DOS PAINÉIS TEMÁTICOS DOS GRUPOS

A seguir, apresenta-se os Painéis Temáticos produzidos por cada grupo, com os respectivos comentários da equipe técnica da consultora contratada:

Grupo 01 - Bem Estar Social, Cultura e Memória

Os presentes informaram que recorrem ao serviço de emergência do Hospital Municipal em Aquiraz ou à UPA do Eusébio. No entanto, o deslocamento é responsabilidade do cidadão, pois não há ambulância no posto de saúde local. O atendimento nas unidades de saúde foi criticado por falta de humanização e a cobertura dos Agentes Comunitários de Saúde (ACS) é insuficiente. Na comunidade da Praia do Japão, existe um ponto de apoio de saúde que não funciona continuamente. A vigilância sanitária nos estabelecimentos é ausente.

O distrito possui uma creche, uma escola de ensino fundamental I e II na Prainha e uma escola de ensino fundamental I no Porto das Dunas. No entanto, a creche enfrenta sérios problemas estruturais, com constantes alagamentos e transbordo de fossas rudimentares, causando esgoto a céu aberto. O transporte escolar funciona adequadamente e cobre todo o território do distrito.



Há ausência de equipamentos culturais. A praia está ocupada por barraqueiros e veículos, gerando poluição sonora e visual, e impedindo que os moradores utilizem a paisagem como espaço de lazer. A praça existente está rodeada de esgoto a céu aberto devido ao transbordo de fossas rudimentares. Como equipamento de esporte, existe a Areninha das 13 Braças e uma quadra comunitária. No entanto, um campo antes disponível à população agora está monopolizado por uma associação. Existem muitas associações de capoeira na região praiana.

O CRAS oferece bom atendimento, mas há espaço para melhorias.

As propostas apresentadas foram direcionadas às áreas de saúde e educação, quais sejam:

Saúde:

- Fortalecer a atenção básica (ACS, ambulância, remédios, novo posto de saúde, criar terceiro turno no posto de saúde).
- Implantar um posto de atendimento médico para turistas e trabalhadores.
- Desenvolver uma política de controle e cuidados veterinários para animais de rua.
- Ampliar a estrutura física de atendimento.

Educação:

- Estruturar a escola para funcionar em tempo integral (com laboratórios de informática e ciências, quadros adequados, etc.).
- Reformar e ampliar a creche.
- Incluir a disciplina de história do município de Aquiraz.
- Capacitar guias de turismo sobre a história do município.

Grupo 03 – Dinamismo Econômico

A dinâmica realizada com os moradores do distrito da Prainha teve como foco discutir os aspectos positivos e negativos do dinamismo econômico da região e propor soluções e melhorias para a comunidade.

Aspectos Positivos

Os moradores identificaram vários pontos positivos que contribuem para o desenvolvimento econômico do distrito:

- Baixo desemprego: Uma situação favorável para a população economicamente ativa.
- Crediamigo: Presença de programas de microcrédito para apoiar pequenos empreendedores.
- CRAS: Oferece capacitação para trabalhadores e empreendedores.
- Potencial turístico: A região tem grande potencial para atrair turistas.
- Boa disponibilidade de sinal de internet: Facilita a comunicação e acesso a informações.
- Implantação de obras de saneamento básico: Melhora a qualidade de vida dos moradores.

Aspectos Negativos

Os participantes também apontaram diversos problemas que precisam ser resolvidos:

- Falta de Creche em Tempo Integral: Impacta negativamente as famílias que necessitam deste serviço.
- Conflitos de Interesses: Entre atividades econômicas na região.
- Especulação Imobiliária: Gerando gentrificação e afastando os moradores locais.

- Intensificação da Ocupação Imobiliária: Pode afetar negativamente o meio ambiente e a qualidade de vida.
- Desenvolvimento de Projetos de Energia Eólica no Mar: Interfere na pesca local.
- Falta de Divulgação da Prainha: Como destino turístico.

Propostas de Soluções e Melhorias

Diante dos pontos negativos, os moradores sugeriram várias soluções e melhorias:

- Construção de centro cultural de arte e lazer: Para promover atividades culturais.
- Urbanização e iluminação noturna: Especialmente na Beira Mar da Prainha, com arborização.
- Urbanização e padronização das barracas do Rio Maciço: Para melhorar a infraestrutura.
- Ampliar e reformar o Barracão dos Pescadores: Com instalação de câmara frigorífica.
- Construir um Mercado dos Peixes: Com câmara frigorífica para armazenamento.
- Instalar banco 24 horas: No centro da Prainha.
- Arborização da Praça "O Estado": Com homenagem a uma rendeira ou pescador.
- Implantação de creches de tempo Integral: Para apoiar as famílias.
- Implantação de posto de saúde 24 horas: Com ambulância para atender emergências.
- Internet rápida 5G: Para melhorar a conectividade.
- Construção de posto de saúde na Comunidade do Japão: Para atender melhor a população local.

- Reforma no centro das rendeiras: Para preservar e promover a cultura local.
- Criação de centro de capacitação Profissional Municipal: Para qualificação da mão de obra.
- Inclusão da Prainha e Japão nas rotas de turismo do Governo do Ceará: Para aumentar a visibilidade e atrair turistas.

Essa dinâmica com os moradores da Prainha foi essencial para identificar as necessidades e propor melhorias que visam fortalecer o dinamismo econômico da região, beneficiando toda a comunidade.

Grupo 04 – Sustentabilidade Ambiental

Os pontos positivos citados pela comunidade estão relacionados à vasta existência de áreas de praia, área de desova de tartarugas, áreas de dunas, potencial turístico e paisagístico.

Outros pontos positivos citados foram a existência de recursos hídricos e a sua possibilidade de utilização para atividades de lazer e a existência de muitos hotéis e atividades relacionadas ao turismo.

Quanto aos aspectos negativos, citaram utilização de áreas públicas como se fossem particular (Beach Class, Golfe Ville), construção em cima da estrada, desmatamento, esgoto no mar, privatização das dunas (das restingas), poluição das praias, ocupação de áreas públicas, falta de incentivo ao turismo, falta de limpeza das praias, falta de fiscalização ambiental, construção além das licenças, estradas para ligação de empreendimentos particulares (com recursos públicos), liberação de áreas protegidas para construção, falta de limpeza, centro de rendeiras abandonado e sem incentivo, ponte por cima das dunas (para chegar no Aquiraz Riviera), falta de placas de sinalização e de indicação, fiscalização ambiental ineficiente, falta de rotas para bugueiros, prejuízo ao sítio arqueológico, distância pequena da construção para o mar,

falta de uma via/calçada na orla, falta de preferência a pedestres, dentre outros. Áreas públicas de praias cercadas com impedimento de acesso a todos e sem fiscalização.

Os participantes relataram problemas relacionados à acessibilidade (estradas não pavimentadas, sem calçadas, sem pavimentação e com pontos de alagamentos e também com muita lama). Não tem rota de TGA para a população e também não atende aos domingos e feriados.

Outro ponto negativo citado foi a falta de saneamento básico (unidades residenciais com buracos/fossas e fossas sem construção adequada). Iluminação pública insuficiente e/ou precária e instável, além da dificuldade de atendimento pela empresa responsável (Enel).

Quanto à coleta de resíduos, relataram sobre a falta de coleta de resíduos (lixo) ou sua irregularidade. Há ainda podas irregulares, bem como supressões e dificuldade de coleta de resíduos de poda. Informaram que não há atendimento regular. Informaram ainda que não existem lixeiras nem tambores públicos para colocar resíduos, não há também coleta seletiva e nem mesmo incentivo a essas práticas pelo município (quem faz separação de lixo faz de maneira particular, para venda ou distribuição de catadores que passam pela região). Praias sujas e sem limpeza adequada ou fiscalização pela prefeitura (a área mais coberta é a dos condomínios e empreendimentos).

A solução sanitária se dá por meio de fossas (com limpeza particular) e o consumo de água se dá por meio de fornecimento de chafarizes públicos ou poços/cacimbas particulares. Cagece insuficiente (com abastecimento e saneamento).

As propostas incluem fiscalização ambiental, retirada de construções irregulares bem como cassação de licenças em desconformidade com a lei. Aumento de penalizações e multas, maior severidade da legislação municipal, bem como eficiência na fiscalização.

Também foram sugeridas melhorias quanto à coleta de resíduos, tais como inclusão de novas rotas e regularidade de passagem do caminhão (com dias e horários), bem como novas rotas para coleta de resíduos de poda e coleta de poda regular nas rotas existentes.

Falou-se ainda da necessidade de estímulo à educação ambiental para os moradores da região, inclusive com cursos de capacitação e qualificação (pescadores, bugueiros, rendeiras, etc).

Propuseram também sobre a melhoria das áreas públicas como praças com reforma, arborização e paisagismo, com inclusão de equipamentos para crianças e adultos, além de bancos e lixeiras.

Outra proposta foi a regulamentação de atividade de Kitesurf, com a devida sazonalidade para proteção das áreas de dunas, inclusive. Proibição de ponte sobre as dunas, preservação das mesmas.

Outras propostas estão relacionadas a retiradas de empreendimentos irregulares, principalmente das áreas de praias, fiscalização de documentação dos empreendimentos. Valorização da população da região. Regularização fundiária.

Grupo 05 – Habitação e Moradia

Com base nas discussões realizadas, diversos aspectos positivos e negativos foram relacionados à habitação e moradia sobre a Sede/Prainha .

Entre os aspectos positivos, destacam-se o aluguel social e a segurança proporcionada pela regularização dos imóveis. A Lei de Regularização de Imóveis (Mariano) também é um ponto positivo, embora o custo por metro quadrado tenha aumentado.

Por outro lado, os principais problemas incluem a falta de documentos dos imóveis, o que dificulta a venda e herança; poucas casas disponíveis para alugar; pontos



de alagamento devido à falta de drenagem (na Rua do CRAS e praça); problemas com iluminação pública, que não tem manutenção adequada; oscilação de energia; falta de um supermercado; e casas que alagam (como nas Treze e creche). O transporte público não atende de forma eficiente, não funciona à noite e tem frequência baixa, tanto público quanto privado. Além disso, há um número significativo de empregos em outros locais, o que pode ser um desafio para a comunidade local.

Os presentes sugeriram várias propostas de soluções e melhorias, incluindo a implementação de programas de moradia e a construção de habitações sustentáveis. Recomenda-se a realização de drenagem das ruas, melhorias no serviço de fornecimento de energia e manutenção da iluminação das pontes, bem como a ampliação desses serviços. Aumentar a frequência dos transportes e estender seus horários também são medidas necessárias. Além disso, é importante garantir orçamento para a efetivação da Lei de Regularização e sua divulgação. A implantação de um supermercado e o fortalecimento do turismo foram destacadas como estratégias para fomentar o desenvolvimento econômico local.





Figura 4.10.3 - Painel Temático – Sede - Prainha - Grupo 01 - Bem Estar Social, Cultura e Memória

SEDE/PRAINHA											
GRUPO 1: BEM ESTAR SOCIAL, CULTURA E MEMÓRIA											
ASPECTOS POSITIVOS E NEGATIVOS						PROPOSTAS DE SOLUÇÕES E MELHORIAS					
SAÚDE	EDUCAÇÃO	CULTURA	LAZER	ESPORTE	ASSISTÊNCIA	SAÚDE	EDUCAÇÃO	CULTURA	LAZER	ESPORTE	ASSISTÊNCIA
EMERGÊNCIA (HOSPITAL DA SAÚDE OU UPA EUSÉBIO)	1 CRECHE	NÃO TEM ESPAÇOS CULTURAIS	BARRAQUEIROS OCUPAM TODA A PRAIA GERANDO POLUIÇÃO (VISUAL, SONORA, RESÍDUOS SÓLIDOS)	ARENINHA DAS 13 BRAÇAS	CRAS	FORTALECER A ATENÇÃO BÁSICA (ACS, AMBULÂNCIA, REMÉDIOS, NOVO POSTO DE SAÚDE, CRIAR TERCEIRO TURNO NO POSTO DE SAÚDE)	ESTRUTURAR A ESCOLA PARA TEMPO INTEGRAL (LABORATÓRIO DE INFORMÁTICA, QUADRO, LABORATÓRIO DE CIÊNCIAS, ETC)	CENTRO CULTURAL PARA HISTÓRIAS DO PESCADOR/RENDEIRA/CAPOEIRA/ COCO	PROJETO DE BARRIGAME NA NASCENTE	GRUPO PARA A COMUNIDADE - FORALECER O ESPORTE LOCAL	FORTELECIMENTO DE MOVIMENTOS COMUNITÁRIOS
AUSÊNCIA DE FISCALIZAÇÃO SANITÁRIA	1 ESCOLA DE FUNDAMENTAL I e II (PRAINHA)		QUADRA	POSTO DE ATENDIMENTO MÉDICO AO TURISTA/ TRABALHADORES		REFORMAR E AMPLIAR A CRECHE	REQUALIFICAÇÃO E URBANIZAÇÃO DOS ESPAÇOS VAZIOS PÚBLICOS PARA EVITAR USOS IRREGULARES		AMPLIAR ASSISTÊNCIA PSICOSSOCIAL		
FALTA DE ATENDIMENTO HUMANIZADO - POUCA COBERTURA ACS	1 ESCOLA DE FUNDAMENTAL I (PORTO DAS DUNAS)		PRAÇA COM ESGOTO A CÉU ABERTO (ENTORNO)	CAMPO (ASSOCIAÇÃO)		POLÍTICA DE CONTROLE E CUIDADOS VETERINÁRIOS PARA ANIMAIS DE RUA	DISCIPLINA DE HISTÓRIA DO MUNICÍPIO DE AQUIRAZ		ORDENAMENTO DA OCUPAÇÃO DA PRAIA PELOS BARRAQUEIROS		MULTIRÃO DE INSCRIÇÃO PARA EMPREGOS
NÃO TEM AMBULÂNCIA NO POSTO DE SAÚDE	TRANSPORTE ESCOLAR		DESPEJOS DE DEJETOS NO RIO MACEIÓ (LAGUNA BLUE)	MUITAS ASSOCIAÇÕES DE CAPOEIRA		AMPLIAR A ESTRUTURA FÍSICA PARA O ATENDIMENTO	CAPACITAÇÃO DE GUIAS DE TURISMO SOBRE A HISTÓRIA DO MUNICÍPIO		PROJETO DE ESPAÇO APROPRIADO PARA ESTACIONAMENTO DE VEÍCULOS PARA EVITAR ESTACIONAR NA PRAIA OCUPANDO ÁREA DA PRAIA		ARTICULAÇÃO DAS POLÍTICAS DE SERVIÇOS PÚBLICOS
COMUNIDADE DA PRAIA DO JAPÃO POSSUI APENAS PONTO DE APOIO (SAZONAL)	ESTRUTURA FÍSICA DA CRECHE (PROBLEMA CONSTANTE DE ALAGAMENTO)										
	NÃO TEM TEMPO INTEGRAL										
	NÃO TEM EDUCAÇÃO INFANTIL										
	FOSSAS RUDIMENTARES TRANSBORDARAM GERANDO PONTOS DE ESGOTO A CÉU ABERTO NAS CASAS/ CRECHE										



Figura 4.10.4 - Painel Temático - Sede - Prainha - Grupo 02 - Integração Urbana

SEDE/PRAINHA														
GRUPO 2: INTEGRAÇÃO URBANA														
ASPECTOS POSITIVOS E NEGATIVOS								PROPOSTAS DE SOLUÇÕES E MELHORIAS						
PAVIMENTAÇÃO	SANEAMENTO	TRANSPORTE	SERVIÇOS	TURISMO	COLETA DE LIXO	CULTURA E LAZER	EDUCAÇÃO	PAVIMENTAÇÃO	SANEAMENTO	TRANSPORTE	SERVIÇOS	TURISMO	COLETA DE LIXO	CULTURA E LAZER
NOVOS ACESSOS PAVIMENTADOS	MAIORIA FOSSA PRÓPRIA	2X POR DIA - TGA (ANTES DA PANDEMIA ATÉ FORTALEZA ERA DE 40 EM 40 MINUTOS)	ILUMINAÇÃO	DUNAS	COLETA REGULAR	DIFICULDADE DE ACESSO E INSEGURANÇA IMPEDE IDA A EVENTOS	CRECHE LUIS SIMÃO COM LIXO NA FRENTE	RAMPAS	AUMENTAR COBERTURA DE SANEAMENTO	TERMINAL RODOVIÁRIO	MODERNIZAÇÃO DA REDE ELÉTRICA	PORTO ATRACAR JANGADAS	EDUCAÇÃO AMBIENTAL	CENTRO CULTURAL NOTURNO
BONS ACESSOS AOS DISTRITOS INTERTRAVADO	ESGOTO A CÉU ABERTO		COLETA DE LIXO REGULAR	PRAIAS				ESCADAS		ROTA INTERNA				
NOVOS EMPREENDIMENTOS DA PRAIA DO JAPÃO JÁ TERÃO MALHA VÁRIA/CALÇADAS	BOCAS DE LOBO IRREGULARES PARA PRAIA	BOM ESTADO TRANSPORTE PÚBLICO	CALÇADOS	RIO MACEIÓ	LIXO DE EMPREENDIMENTOS S JOGADOS	FALTA PRAÇAS E EQUIPAMENTOS DE LAZER	FALTA TRANSPORTE PARA PROF. AEROBICA	CALÇADAS ADEQUADAS	AUMENTAR FISCALIZAÇÃO	DIMINUIR INTERVALOS ENTRE ÔNIBUS	INSTALAÇÃO DE ENERGIA EÓLICA	OPÇÕES DE URBANIZAÇÃO SUSTENTÁVEL NO RIO MACEIÓ	MAIS FISCALIZAÇÃO	IMPLANTAÇÃO DE QUARTEIS E EQUIPAMENTOS DE LAZER NA PRAÇA DO ESTADO
		TRANSPORTE ESCOLAR BOM	ROUPAS	BICAS		POLUIÇÃO SONORA					REGULARIZAR HORÁRIOS			
ACESSO AO JAPÃO	OBRAS DE SANEAMENTO NÃO RECUPERAM PAVIMENTO	MÁS CONDIÇÕES DO VEÍCULO (PARTICULAR)	MANUTENÇÃO DA ILUMINAÇÃO	IMPEDIMENTO DO ACESSO NOS EMPREENDIMENTOS	BARRACAS DE PRAIA	FALTA DE FISCALIZAÇÃO AMBIENTAL	FALTA CLUBE, ACADEMIA, CINEMA	MELHORAS ACESSIBILIDADE DA LADEIRA DA RUA DA IGREJA	PAVIMENTAÇÃO DE RUAS ESPECÍFICAS	IMPLANTAR CITYTOUR	FISCALIZAÇÃO DE ÁGUA, ESGOTO E LIXO IRREGULARES	PRESERVAÇÃO DE PONTOS TURÍSTICOS	MINI INDÚSTRIA RECICLAGEM	INSTALAÇÃO DE CONTAINERS E QUIOSQUES
DRENAGEM RUM		FALTA TERMINAL RODOVIÁRIO	INSTABILIDADE DA INTERNET	CERCA EM DUNAS	POUSADAS	NÃO EXISTE CENTRO DE EVENTOS		ESTACIONAMENTO			TIROLEZA			
RAMPAS ÎNGREMES	FALTA COBERTURA SANEAMENTO	POLÇOS HORÁRIOS ATÉ FORTALEZA	FALTA BANCO, FARMÁCIA, AMBULÂNCIA, DELEGACIA	Ocupação TOTAL DA ÁREA DE PRAIA	FALTA FISCALIZAÇÃO E MULTAS PARA LIXO E ESGOTO IRREGULARES			PROJETO DE ESCOAMENTO DE ÁGUAS PLUVIAIS, POIS NO PRIDO DE CHUVAS, O LIXO ESCOA PARA O MAR, ATRAVÉS DE BOCAS DE LOBO DOS EMPREENDIMENTOS QUE DESPEJA NO MAR		BOLSÕES ESTACIONAMENTO	SEGURANÇA	criação de ONBUS CITYTOUR	IMPLANTAÇÃO DE COLETTA SELETIVA EM PARCERIA COM ASSOCIAÇÃO DE CATADORES LOCAL	
CALÇADAS RUINS		VAN CARA (PARTICULAR)	PROJETO EDUCACIONAL AMBIENTAL	FALTA OPÇÕES DE RESTAURANTES NOTURNOS						TRANSPORTE COLETIVO	FOMENTAR ATRATIVOS PARA DIVERSIFICAR SERVIÇOS E HORARIO DE FUNCIONAMENTO	ESTIMULAR VIDA NOTURNA		
LOCALIDADE 13- ACESSO RUM	HAVERÁ ETE PRÓXIMO AO LA PLAGE	PARA SE DESLOCAR PARA OUTROS MUNICIPIOS, É NECESSÁRIO IR ATÉ FORTALEZA	NÃO HÁ COBERTURA DE CORPO DE BOMBEIROS EFICAZ	PONTOS TURÍSTICOS/BELEZAS NATURAIS DIZIMADAS PELO DESENVOLVIMENTO URBANO	QUEIMADAS DE PODAS POR AUSÊNCIA DE DESTINAÇÃO ADEQUADA									
PRIVATIZAÇÃO DOS ACESSOS VIAS DOS BUGUEIROS														

Figura 4.10.5 - Painel Temático - Sede - Prainha - Grupo 03 - Dinamismo Econômico

SEDE/PRAINHA							
GRUPO 3: DINAMISMO ECONÔMICO							
ASPECTOS POSITIVOS E NEGATIVOS		PROPOSTAS DE SOLUÇÕES E MELHORIAS					
BAIXO DESEMPREGO	FALTA DE CRECHE EM TEMPO INTEGRAL	CONSTRUÇÃO DE CENTRO CULTURAL DE ARTE E LAZER		FOMENTAR ATIVIDADES ECONÔMICAS TRADICIONAIS	CONSTRUIR MERCADO DOS PEIXES COM A CÂMARA FRIGORÍFICA	INSTALAR BANCO 24 HORAS NO CENTRO DA PRAINHA	
		URBANIZAÇÃO E ILLUMINAÇÃO NOTURNA DA BEIRA MAR DA PRAINHA (COM ARBORIZAÇÃO)	URBANIZAÇÃO E PADRONIZAÇÃO DAS BARRACAS DO RIO MACEIÓ	CONSTRUIR ESTALEIRO		ARBORIZAÇÃO DA PRAÇA "DO ESTADO" COM HOMENAGEM A UMA RENDEIRA OU PESCADOR	
CREDIAMIGO	CONFLITOS DE INTERESSES ENTRE ATIVIDADES ECONÔMICAS NA REGIÃO	AMPLIAR E REFORMAR O BARRACÃO DOS PESCADORES COM CÂMARA FRIGORÍFICA		CONSTRUIR CRECHE 24 HORAS NO JAPÃO	CONSTRUIR PRAÇA NO JAPÃO (HOMENAGEAR PESCADOR)	IMPLANTAR CRECHES EM TEMPO INTEGRAL	
CRAS REALIZA CAPACITAÇÕES PARA TRABALHADORES E EMPREENDEDORES	ESPECULAÇÃO IMOBILIÁRIA GERANDO GENTRIFICAÇÃO	ÁREA DO JAPÃO ENTRE A BARRACA LA PLACE E BARRACA ÊNIO: URBANIZAÇÃO DA OBRA COM ÁREA DE LAZER, ÁREA DE ESPORTES, GASTRONOMIA E SHOWS CULTURAIS		AMPLIAR A OFERTA DE ENSINO MÉDIO NO MUNICÍPIO		IMPLANTAR POSTO DE SAÚDE 24 HORAS COM AMBULÂNCIA	INTERNET RÁPIDA 5G
POTENCIAL TURÍSTICO	INTENSIFICAÇÃO DA OCUPAÇÃO IMOBILIÁRIO	DRAGAGEM E DRENAGEM DO RIO MACEIÓ	REFORMA DA QUADRA E CONSTRUÇÃO DA COBERTA	FÁBRICA DE PESCADOS: FOMENTAR E MODERNIZAR AS ATIVIDADES DE PESCA COM LANCHAS E OUTROS EQUIPAMENTOS		CONSTRUIR POSTO DE SAÚDE NA COMUNIDADE DO JAPÃO	
BOA DISPONIBILIDADE DE SINAL DE INTERNET	DESENVOLVIMENTO DE PROJETOS DE IMPLANTAÇÃO DE ENERGIA EÓLICA NO MAR, O QUE ATRAPALHA A PESCA	ORDENAMENTO DAS ATIVIDADES NA FOZ DO RIO MACEIÓ (HT SURF, BUGUEIROS, PASSEIOS DE JANGADA E PESADORES ARTESANAIS) PRESERVANDO A APP		RESGATAR AQ CULTURA DO PESCADOR E DA RENDEIRA ATRAVÉS DE PROGRAMAS DE CAPACITAÇÃO	CRIAR UM CENTRO DE CAPACITAÇÃO E RECOLOCAÇÃO PROFISSIONAL MUNICIPAL	REFORMA NO CENTRO DAS RENDEIRAS	AMPLIAR A OFERTA DE CURSOS DE CAPACITAÇÃO E TURISMO
IMPLANTAÇÃO DE OBRAS DE SANEAMENTO BÁSICO (ÁGUA E ESGOTO), ACESIBILIDADE (DEFICIENTE FÍSICO E VISUAL) E COMUNICAÇÃO VISUAL	FALTA DE DIVULGAÇÃO DA PRAINHA COMO O DESTINO TURÍSTICO	CRIAR APA MUNICIPAL ENTRE PRAINHA E AQUIRAZ RIVIERA	URBANIZAR O ENTORNO			CONSTRUIR MIRANTE NA ENTRADA DA PRAINHA	INCLUIR A PRAINHA E JAPÃO NAS ROTAS DE TURISMO DO GOVERNO DO CEARÁ

Figura 4.10.6 - Painel Temático - Sede - Prainha - Grupo 04 - Sustentabilidade Ambiental

SEDE/PRAINHA							
GRUPO 4: SUSTENTABILIDADE AMBIENTAL							
ASPECTOS POSITIVOS E NEGATIVOS				PROPOSTAS DE SOLUÇÕES E MELHORIAS			
ÁREA DE DESOVA E TARATARUGAS	EMPREENHIMENTO AVANÇADO	DESMATAMENTO	FISCALIZAÇÃO AMBIENTAL INEFICIENTE	AUMENTAR AS PENALIZAÇÕES (MULTAS MAIS ALTAS)	RETIRAR EMPREENHIMENTOS IRREGULARES (QUE AVANÇAM OS LIMITES)	LIMPEZA DA PRAIA	PROIBIR PONTE EM CIMA DAS DUNAS
		CONST. EM CIMA DA ESTRADA	SEM PLACAS				
		UTILIZAÇÃO DE ÁREAS PÚBLICAS COMO SE FOSSE PARTICULAR (BEACH CLASS) - GOLFFVILLE	FALTA LIMPEZA DAS PRAIAS DA ESTRADA				
			LIBEAÇÃO DE ÁREAS PARA CONSTRUÇÃO (IRREGULARES)				
		ESGOTO NO MAR	EXTINÇÃO DE ESPÉCIES NATIVAS				
		PRIVATIZAÇÃO DAS DUNAS (RESTINGA)	PONTE POR CIMA DAS DUNAS (PARA CHEGAR NO AQUIRAZ RIVIERA)				
		CONSTRUINDO ALÉM DAS LICENÇAS	DISTÂNCIA PEQUENA DA CONSTRUÇÃO				
	SÍTIO ARQUEOLÓGICO NO LOCA DA PONT EM EXECUÇÃO		REGULAMENTAÇÃO DO KITE SURF - PRESERVAR CORPOS HÍDROS POIS A ATIVIDADE GERA EROSIÃO. DEVE SER FEITO ESTUDO E LIMITAÇÃO DE SAZONALIDADE		PRESERVAÇÃO DE DUNAS		

Figura 4.10.7 - Painel Temático - Sede - Prainha - Grupo 05 - Habitação e Moradia

SEDE/PRAINHA							
GRUPO 05: HABITAÇÃO E MORADIA							
ASPECTOS POSITIVOS E NEGATIVOS				PROPOSTAS DE SOLUÇÕES E MELHORIAS			
ALUGUEL SOCIAL	SEGURANÇA	NÃO TEM DOCUMENTO DOS IMÓVEIS (DOCUMENTO DE POSSE) - DIFICULTA A VENDA, HERANÇA	ILUMINAÇÃO PÚBLICA NÃO TEM MANUTENÇÃO	PROGRAMAS DE MORADIA	FAZER DRENAGEM DAS RUAS	MELHORIA DO SERVIÇO DE FORNECIMENTO DE ENERGIA E MANUTENÇÃO DA ILUMINAÇÃO DAS PONTES/ AMPLIAÇÃO	
		POUCAS CASAS PARA ALUGAR					
LEI DE REGULARIZAÇÃO DE IMÓVEIS (MARIANO)	M2 MAIS CARO	PONTOS DE ALAGAMENTOS, DEVIDO A FALTA DE DRENAGEM (RUA DO CRAS, PRAÇA)	OSCILAÇÃO DE ENERGIA	CONSTRUÇÕES SUSTENTÁVEIS	MELHORIA DO SERVIÇO DE FORNECIMENTO DE ENERGIA E MANUTENÇÃO DA ILUMINAÇÃO DAS PONTES/ AMPLIAÇÃO	AUMENTAR A FREQUÊNCIA DOS TRANSPORTES E ESTENDER O HORÁRIO	IMPLANTAÇÃO DE COMÉRCIO (SUPERMERCADO)
			NÃO TEM SUPERMERCADO				
		TRANSPORTE NÃO ATENDE, NÃO FUNCIONA A NOITE, FREQUÊNCIA BAIXA (PÚBLICO/PRIVADO)	CASAS DEGRADADAS (AS TREZES)	GARANTIR ORÇAMENTO PARA EFETIVAÇÃO DA LEI DE REGULARIZAÇÃO, DIVULGAÇÃO			
			CASAS ALAGAM (AS TREZE, CRECHE)				
			EMPREGOS EM OUTROS LOCAIS				



Figura 4.10.9 - Registros Fotográficos - Oficina Comunitária 10





5 - CONSIDERAÇÕES FINAIS





5. CONSIDERAÇÕES FINAIS

Conforme detalhado no Capítulo 3 – Relatório das Oficinas Comunitárias que relata a percepção individual de cada distrito e no consenso coletivo, foram identificadas as principais fragilidades e respectivas propostas de solução pela população, que devem ser consideradas na Revisão do Plano Diretor Participativo de Aquiraz, guardada a sua pertinência enquanto instrumento de planejamento urbano.









Nas Figuras 5.1 e 5.2, foram apresentados quadro síntese das oficinas comunitárias, dividindo as fragilidades e propostas por tema abordado.

Todas as informações levantadas nesta Leitura Comunitária da Realidade Local após serem confrontadas com os dados técnicos compilados na Leitura Técnica da Realidade Local resultam na consolidação de um diagnóstico preciso do município de Aquiraz. As propostas, por sua vez, deverão ser sistematizadas nas etapas seguintes da Revisão do Plano Diretor, de modo a nortear os planos, projetos e eixos prioritários, bem como a escrita da Lei do Plano Diretor Participativo.

Figura 5.1 - Quadro Síntese - Oficinas Comunitárias - Infraestrutura urbana, Transporte, Comércio e Serviços, Emprego e Renda e Sustentabilidade Ambiental

	 FRAGILIDADES	 PROPOSTAS
 INFRAESTRUTURA URBANA	<ul style="list-style-type: none"> FALTA DE PAVIMENTAÇÃO ADEQUADA EM VÁRIAS ÁREAS. AUSÊNCIA DE PADRONIZAÇÃO DE CALÇADAS E ACESSIBILIDADE PROBLEMAS RECORRENTES DE ALAGAMENTOS. SANEAMENTO BÁSICO INADEQUADO. 	<ul style="list-style-type: none"> EXPANSÃO E MELHORIAS NA PAVIMENTAÇÃO DE RUAS E ESTRADAS PRINCIPAIS. PADRONIZAÇÃO DE CALÇADAS E ACESSIBILIDADE IMPLEMENTAÇÃO DE SISTEMAS DE DRENAGEM E CANALIZAÇÃO PARA MITIGAR PROBLEMAS DE ALAGAMENTO. INVESTIMENTO EM INFRAESTRUTURA DE SANEAMENTO BÁSICO, COMO REDES DE ESGOTO E TRATAMENTO DE ÁGUA.
 TRANSPORTE	<ul style="list-style-type: none"> ESCASSEZ DE TRANSPORTE PÚBLICO, ESPECIALMENTE DURANTE A NOITE. DEPENDÊNCIA LIMITADA DE UM SISTEMA DE TRANSPORTE COLETIVO EFICIENTE. 	<ul style="list-style-type: none"> EXPANSÃO DA REDE DE TRANSPORTE PÚBLICO COM NOVAS ROTAS E HORÁRIOS ESTENDIDOS. MELHORIA NA MANUTENÇÃO E RENOVAÇÃO DA FROTA DE ÔNIBUS PARA AUMENTAR A FREQUÊNCIA E A CONFIABILIDADE DO SERVIÇO.
 COMÉRCIO E SERVIÇOS	<ul style="list-style-type: none"> ESCASSEZ DE SERVIÇOS BÁSICOS (COMÉRCIO LOCAL, BANCOS, POSTOS DE GASOLINA, CORREIOS E OUTROS SERVIÇOS ESSENCIAIS); FALTA DE DIVERSIFICAÇÃO DE COMÉRCIO E SERVIÇOS AUSÊNCIA DE VIDA NOTURNA 	<ul style="list-style-type: none"> PROMOVER A DIVERSIFICAÇÃO DOS SERVIÇOS BÁSICOS, INCENTIVAR O ESTABELECIMENTO DE NOVOS EMPREENDIMENTOS COMÉRCIAIS FACILITAR O ACESSO A SERVIÇOS FINANCEIROS E DE LOGÍSTICA FOMENTAR A CRIAÇÃO DE ESPAÇOS DE LAZER E ENTRETENIMENTO PARA IMPULSIONAR A VIDA NOTURNA
 EMPREGO E RENDA	<ul style="list-style-type: none"> FALTA DE EMPREGOS FORMAIS DE QUALIDADE ESCASSEZ DE CAPACITAÇÃO PROFISSIONAL ACESSO LIMITADO AO EMPREENDEDORISMO DEPENDÊNCIA DE PROGRAMAS SOCIAIS 	<ul style="list-style-type: none"> INCENTIVOS À DIVERSIFICAÇÃO ECONÔMICA ESTÍMULO AO EMPREENDEDORISMO LOCAL IMPLEMENTAÇÃO DE FEIRAS LIVRES CRIAÇÃO DE PROGRAMAS DE CAPACITAÇÃO PROFISSIONAL FORTALECIMENTO DE PARCERIAS ENTRE SETORES PÚBLICO E PRIVADO
 SUSTENTABILIDADE AMBIENTAL	<ul style="list-style-type: none"> PROBLEMAS COM COLETA DE RESÍDUOS E INFRAESTRUTURA INADEQUADA PARA MANEJO AMBIENTAL. DESAFIOS RELACIONADOS À PRESERVAÇÃO DE RECURSOS HÍDRICOS E CONTROLE DA POLUIÇÃO. 	<ul style="list-style-type: none"> CAMPANHAS EDUCATIVAS SOBRE GESTÃO DE RESÍDUOS E PRÁTICAS SUSTENTÁVEIS. IMPLEMENTAÇÃO DE PROJETOS DE PRESERVAÇÃO AMBIENTAL E RECUPERAÇÃO DE ÁREAS DEGRADADAS.

Figura 5.2 - Quadro Síntese - Oficinas Comunitárias - Saúde; Educação; Cultura, Lazer e Esporte; Assistência Social; Segurança Pública e Habitação e Moradia

	 FRAGILIDADES	 PROPOSTAS
 SAÚDE	<ul style="list-style-type: none"> • SUPERLOTAÇÃO E ATENDIMENTO PRECÁRIO NAS UNIDADES BÁSICAS DE SAÚDE (UBS). • FALTA DE MEDICAMENTOS E SERVIÇOS DE EMERGÊNCIA ADEQUADOS. 	<ul style="list-style-type: none"> • CONSTRUÇÃO E AMPLIAÇÃO DE NOVAS UNIDADES DE SAÚDE PARA MELHORAR O ACESSO E A QUALIDADE DO ATENDIMENTO. • FORNECIMENTO REGULAR DE MEDICAMENTOS E EQUIPAMENTOS MÉDICOS ESSENCIAIS.
 EDUCAÇÃO	<ul style="list-style-type: none"> • SALAS DE AULA SUPERLOTADAS E FALTA DE INFRAESTRUTURA, ESPECIALMENTE EM ÁREAS RURAIS. • NECESSIDADE DE MAIS ESCOLAS DE ENSINO MÉDIO E MELHORIAS NO TRANSPORTE ESCOLAR. • NECESSIDADE DE CURSOS DE CAPACITAÇÃO PROFISSIONAL. 	<ul style="list-style-type: none"> • CONSTRUÇÃO DE NOVAS ESCOLAS E AMPLIAÇÃO DAS EXISTENTES PARA REDUZIR A SUPERLOTAÇÃO. • MELHORIA DO TRANSPORTE ESCOLAR PARA GARANTIR O ACESSO DE TODOS OS ALUNOS À EDUCAÇÃO.
 CULTURA, LAZER E ESPORTE	<ul style="list-style-type: none"> • AUSÊNCIA DE EQUIPAMENTOS CULTURAIS PERMANENTES E MANUTENÇÃO INSUFICIENTE DE ESPAÇOS DE LAZER. • LIMITAÇÕES NA OFERTA DE ATIVIDADES CULTURAIS E ESPORTIVAS PARA A COMUNIDADE. 	<ul style="list-style-type: none"> • CONSTRUÇÃO E MANUTENÇÃO DE ESPAÇOS CULTURAIS E ÁREAS DE LAZER, COMO TEATROS, CENTROS CULTURAIS E PARQUES PÚBLICOS. • PROMOÇÃO DE EVENTOS CULTURAIS E ESPORTIVOS PARA A COMUNIDADE.
 ASSISTÊNCIA SOCIAL	<ul style="list-style-type: none"> • DISTÂNCIA DOS SERVIÇOS DO CENTRO DE REFERÊNCIA DE ASSISTÊNCIA SOCIAL (CRAS) E FALTA DE COMUNICAÇÃO EFICAZ. • DEMANDAS CRESCENTES POR PROGRAMAS HABITACIONAIS E ASSISTENCIAIS. 	<ul style="list-style-type: none"> • EXPANSÃO DOS SERVIÇOS DO CENTRO DE REFERÊNCIA DE ASSISTÊNCIA SOCIAL (CRAS) PARA ATENDER MAIS ÁREAS E COMUNIDADES. • IMPLEMENTAÇÃO DE PROGRAMAS HABITACIONAIS E DE ASSISTÊNCIA PARA FAMÍLIAS EM SITUAÇÃO DE VULNERABILIDADE.
 SEGURANÇA PÚBLICA	<ul style="list-style-type: none"> • AUSÊNCIA DE BASES POLICIAIS LOCAIS. • PREOCUPAÇÕES COM A SEGURANÇA DEVIDO À PRESENÇA DE ORGANIZAÇÕES CRIMINOSAS. 	<ul style="list-style-type: none"> • INSTALAÇÃO DE BASES POLICIAIS LOCAIS PARA AUMENTAR A PRESENÇA E A RESPOSTA DA POLÍCIA. • IMPLEMENTAÇÃO DE PROGRAMAS COMUNITÁRIOS DE SEGURANÇA E VIGILÂNCIA.
 HABITAÇÃO E MORADIA	<ul style="list-style-type: none"> • FALTA DE MORADIA DIGNA (FAMÍLIAS QUE VIVEM EM CONDIÇÕES PRECÁRIAS OU SEM CASA PRÓPRIA) • INSEGURANÇA JURÍDICA (AUSÊNCIA DE POSSE DA TERRA LIMITA O ACESSO A SERVIÇOS PÚBLICOS COMO ÁGUA, ESGOTO E ELETRICIDADE DE FORMA REGULAR) 	<ul style="list-style-type: none"> • AMPLIAÇÃO DE PROGRAMAS MUNICIPAIS DE ALUGUEL SOCIAL PARA ATENDER FAMÍLIAS DE BAIXA RENDA. • CRIAÇÃO DE UM PROGRAMA PARA CONSTRUÇÃO DE CASAS PARA FAMÍLIAS SEM CONDIÇÕES DE CONSTRUIR MORADIAS PRÓPRIAS. • CONSTRUÇÃO DE CONJUNTOS HABITACIONAIS PARA SUPRIR A DEMANDA POR MORADIA DIGNA. • PROMOVER A REGULARIZAÇÃO FUNDIÁRIA PARA GARANTIR SEGURANÇA JURÍDICA AOS MORADORES E ACESSO A POLÍTICAS PÚBLICAS.

